

Dávid Ferenc művészettörténész tiszteletére 85 magyar és osztrák szerző írt tanulmányt, amelyek az ünnepeelt kutatási témáihoz kapcsolódnak és azoknak megfelelően sokoldalúak. A középkori magyarországi városfejlődés kérdéseitől Lajta Béla, illetve Dávid Károly építésztéig terjed a skála; a Nyugat-Dunántúltól pedig a nagyszombati Brukenthal-palotáig. A források feltárását a helyszíni kutatás eredményeivel egyesítő építéstörténeti esettanulmányok sora mellett ikonográfiai, stílustörténeti, illetve historiográfiai megközelítésű írásokat is olvashatunk. Sopron, Kőszeg, Túrje, Magyarbél, Buda, Pest és Eszterháza – csupán néhány a minden bizonnyal alapvetőnek bizonyuló feldolgozások sorából.

ISBN 978 963 303 044 8



9 789633 030448

Kő kövön Stein auf Stein

Dávid Ferenc 73. születésnapjára

Festschrift für Ferenc Dávid



Kő kövön Stein auf Stein

Dávid Ferenc 73. születésnapjára

Festschrift für Ferenc Dávid

I.

Szerkesztette
Herausgegeben von

Szentesi Edit
Mentényi Klára
Simon Anna

Olvasószerkesztő
Redaktion

Dávid Anna
Naményi Mária

Német szövegek
Deutsche Texte

Bubryák Orsolya
Ujvári Péter
és a szerzők / und die Verfasser

A német szövegeket gondozta
Lektorat der deutschen Texte

Stefan Körner
Margit Kopp

VINCE KIADÓ
2013

A könyv megjelenését támogatta:

Die Publikation wurde gefördert von:



Budapest Bank Budapestért Alapítvány



Magyar Tudományos Akadémia Művészettörténeti
Kutatóintézet

dr. Dávid Anna és családja



Esterházy Privatstiftung



Nemzeti Kulturális Alap



Hild-Ybl Alapítvány az Építészettörténet Kutatására



Sopron Megyei Jogú Város Önkormányzata



Soproni Múzeum Alapítvány

KULTURÁLIS ÖRÖKSÉGVÉDELMI HIVATAL

Kulturális Örökségvédelmi Hivatal



Szépművészeti Múzeum



Magyar Építészeti Múzeum

Kézirataikat a szerzők 2009 ősze és 2010 tavasza között zárták le.

Az intézmények és gyűjtemények 2010-ben használt nevükön szerepelnek a kötetben.

Segítségéért fogadja köszönetünket:

Unser besonderer Dank gilt für ihre Hilfe:

Andó Géza, Arnóti Zsuzsanna, Bakó Zsuzsanna Ildikó, Bálint Ágnes, Balog Zoltán, Balogh Ágnes,
Baranya András, Bardoly István, Basilides Alíz, Bicskei Éva, Bolodár Zoltán, Bor Ferenc, Branczik Márta,
dr. Dávid Anna, Hermann Fabini, Faragó János, Fazekas István, Fehér Marianna, Fekete J. Csaba,
Graeser Gizella, Gila Zsuzsanna, Heitler András, Gottfried Holzschuh, Gödölle Mátyás, Gyulai Éva,
Jeszeniczky Ildikó, Kardos Judit, Kárpáti János, Kévés György, Klaniczay Péter, Kovács Anikó, Kovács Zsófia,
Mayer László, Makky György, Mikusi Balázs, Mudrák Attila, Nagy Árpád Miklós, Nagyajtai Andor, Pazár Béla,
Polán Miklósné, Pálffy Géza, Schmidtné Bartakovics Mária, Smohay András, Fárnyé Szalatnyay Judit,
Tábori András, Tirják András, Tirják László, Toronyi Zsuzsa, Viola Kristóf és Vargha Kálmán,
Frank-Thomas Ziegler

© Szerzők, 2013

© Vince Kiadó, 2013

German translation © Bubryák Orsolya, Ujvári Péter, 2013

ISBN 978 963 303 044 8

TARTALOMJEGYZÉK

Inhalt

I. KÖTET BAND 1

A DÁVID-CSALÁD DIE FAMILIE DÁVID

Fehérvári Zoltán – Prakfalvi Endre – Ritoók Pál:

- Ifj. Dávid Károly építész (1903–1973)13
Der Architekt Károly Dávid der Jüngere

Fehérvári Zoltán – Prakfalvi Endre:

- Az egykori Magyar Optikai Művek művelődési háza33
Das ehemalige Kulturhaus der Ungarischen Optikwerke

Dalos Anna:

- Dávid Gyula dodekafon fordulata (1960–1974)45
Gyula Dávids dodekaphone Wende (1960–1974)

DÁVID FERENC FERENC DÁVID

- Dávid Ferenc publikációi54
Bibliographie von Ferenc Dávid

- Kutatás – helyreállítás. Dávid Ferenc fontosabb munkái70
(Összeállította: *Simon Anna*)
Bauforschung – Wiederherstellung. Bedeutendere Arbeiten unter Mitwirkung von Ferenc Dávid
(Zusammengestellt von Anna Simon)

Mit Pläne, Zeichnungen, Fotoaufnahmen und Texte von

Ágostházi László, Erdei Ferenc †, Faragó János, Gál Tibor, Galacanu Efstatia, Hack Róbert, Janáky István †, Jovánovics György, Karácsony Tamás, Komjáthy Attila, Kovács György, König Tamás, Kremnicsán Ilona, Magyarai Éva, Megyik János, Nagypál Judit †, Nándori Klára, Osgyányi Vilmos, Örsi Károly, Paulinyi Gergely, Pazár Béla, Pintér Attila, Potzner Ferenc, Rády Ferenc, Rajk László, Rákos Péter, Schönerné Pusztai Ilona, Sedlmayr János †, Sedlmayrné Beck Zsuzsa, Soós László, Sütő József, Szakál Ernő †, Szébenyi Judit, Szikra Éva, Tóth Tamás, H. Vladár Ágnes, Vándor András, Wagner Péter

terve, rajza, műve, fényképfelvétele, írása

VÁROSOK STÄDTE

Szende Katalin:

- Az ispánsági vártól a városig: miért, hogyan – vagy miért nem? 127
Von der Gespanschaftsburg zur Stadt: Warum, wie – oder warum nicht?

Végh András:

- Városfejlődés királyi kezdeményezésre. Buda és Visegrád 13–14. századi fejlődésének
összehasonlító elemzése 143
Stadtentwicklung und königliche Initiative in Zentralungarn im 13. und 14. Jahrhundert. Eine vergleichende
Untersuchung von Buda (Ofen) und Visegrád (Plindenburg)

Havasi Krisztina:

- Adatok az óbudai királyi palota építészeti maradványainak értékeléséhez 151
Zur Auslegung der Überreste des Königspalastes von Altofen (Óbuda)

Feld István:

- Buda és Sopron – a magyar városi lakóházak kutatásának mérföldkövei 177
Buda (Ofen) und Sopron (Ödenburg) – Meilensteine der ungarischen städtischen Hausforschung

Simon Anna:

- „Az építészettörténet régészeti módszere”. Álló épületek kutatásának módszertana
Tóth Sándor írásaiban 197
Bauarchäologie. Sándor Tóth's Methodologie zur Erforschung von bestehenden Bauten

Gömöri János:

- Scarbantia maradványai a soproni Fő téren és körzetében. Régészeti kutatások
1971 és 2003 között 213
Die Überreste der römischen Scarbantia im Areal des Hauptplatzes zu Sopron (Ödenburg).
Archäologische Forschungen zwischen 1971 und 2003

Dominkovits Péter:

- Nemesi házbirtoklás – háztulajdonos nemesek a 16. századi Sopronban.
Adatok és kérdések 225
Adeliger Hausbesitz – Hausbesitzender Adel in Sopron (Ödenburg) im 16. Jahrhundert.
Angaben und Fragen

Koppány Tibor:

- Ákosházi Sárkány Antal és soproni házai 231
Antal Ákosházi Sárkány und seine Häuser in Sopron (Ödenburg)

Kücsán József:

- Telkek és épületek a soproni Belváros délnyugati sarkában 243
Grundstücke und Gebäude in der südwestlichen Ecke der Innenstadt von Sopron (Ödenburg)

Winkler Gábor:

- Peck János kávéháza. A Sopron, Színház utca 6. számú ház építéstörténete 257
János Pecks Kaffeehaus. Die Baugeschichte des Hauses Színházstraße 6 in Sopron (Ödenburg)

Balázsik Tamás:

- A sopronbánfalvi pálos, majd karmelita kolostor kutatása 267
Die Erforschung des ehemaligen Pauliner-, später Karmeliterkloster zu Sopronbánfalva
(Ödenburg-Wandorf)

<i>Gecsényi Lajos:</i>	
A győri karmelita kolostor építésének előzményei.	289
Die Vorgeschichte zur Erbauung des Karmeliterklosters zu Győr (Raab)	
<i>Csomortány Levente – Gömöry Judit – Rozmann Viktor:</i>	
A győri Bécsi kapu tér 3. számú épület történetének vázlata	293
Bauforschung am Gebäude unter Bécsi kapu tér 3 in Győr (Raab)	
<i>Lővei Pál – Nagy Judit:</i>	
A győri Liszt Ferenc utca háztulajdonosai a 17. század végétől a kiegyezésig.	307
Hausbesitzer der Liszt-Ferenc-Straße in Győr (Raab) vom ausgehenden 17. Jahrhundert bis zum Österreich-Ungarischen Ausgleich	
<i>Bariska István – B. Benkhard Lilla – Ivicsics Péter – Mentényi Klára – Söptei Imre:</i>	
Kőszeg műemlékei. A készülő topográfiáról.	327
Die Kunstdenkmäler von Kőszeg (Güns). Über eine Kunsttopographie in Vorbereitung	
<i>Harald Prickler:</i>	
Der Eisenstädter Bildhauer Johann Jacob Ham (1744–1780)	349
Johann Jacob Ham (1744–1780) kismartoni szobrász	
<i>G. László Judit:</i>	
Újabb adalék a veszprémi kanonoki házak feltáruló értékeihez. Beszámoló a Vár utca 31. kutatásának első szakaszáról.	365
Ein Chorherrenhaus in der Veszprémer Burg. Vorbericht über die Erforschung des Hauses Vár utca 31	
<i>Kovács Péter:</i>	
A székesfehérvári Hősök tere.	383
Der Heldenplatz zu Székesfehérvár (Stuhlweißenburg)	
<i>D. Mezey Alice:</i>	
Az egri Buttler-ház és környéke. Adalékok az építéstörténethez.	389
Das Buttler-Haus in Eger (Erlau) und seine Umgebung	
<i>Fülöp András:</i>	
Vagner kanonok háza Egerben.	403
Das Haus des Chorherren Vagner in Eger (Erlau)	
<i>Manfred Koller:</i>	
Zur Farbigekeit der Spätbarockarchitektur in Sibiu (Hermannstadt / Nagyszeben): Brukenthalpalais und Bischofsresidenz	415
Adalékok a késő barokk építészet színességéhez: a nagyszebeni Brukenthal-palota és az evangélikus püspöki palota homlokzatának kutatása	

TEMPLOMÉPÍTÉSZET ÉS KERESZTÉNY IKONOGRÁFIA KIRCHENARCHITEKTUR UND CHRISTLICHE IKONOGRAPIE

<i>László Csaba:</i>	
Középkori eredetű templomok a Szigetközben.	427
Kirchen mittelalterlichen Ursprungs auf der Szigetköz (Kleinen Schüttinsel)	
<i>Gabrieli Gabriella – Nemes András:</i>	
A bói Szent Imre-plébániatemplom kutatásának eredményei	443
Ergebnisse der Bauforschung an der Sankt-Emerich-Pfarrkirche in Bó	

<i>Marosi Ernő:</i>	
<i>Honora – adora. A veleméri Vera ikon felirata.</i>	453
<i>Honora – adora. Die Inschrift der Vera Ikon in Velemér</i>	
<i>Lángi József:</i>	
<i>A türjei premontrei prépostság templomának falkép-restaurátori kutatása</i>	459
<i>Die Erforschung der Wandmalereien und Fassungen in der Kirche der Prämonstratenser-Propstei zu Türje</i>	
<i>Jernyei Kiss János:</i>	
<i>Látszatarchitektúra, trompe l’oeil, érzéki csalódás Maulbertsch freskófestészetének kései szakaszában.</i>	475
<i>Scheinarchitektur, Trompe l’oeil und Sinnestäuschung in der späten Freskomalerei von Franz Anton Maulbertsch</i>	
<i>Kelényi György:</i>	
<i>Típustervek a magyar későbarokk építészetben</i>	485
<i>Musterpläne in der ungarischen Architektur des Spätbarocks</i>	
<i>Gonda Zsuzsa:</i>	
<i>Szent Severinus ábrázolásai a 19. század első felében</i>	495
<i>Darstellungen des heiligen Severin in der ersten Hälfte des 19. Jahrhunderts</i>	
<i>Kerny Terézia:</i>	
<i>Vajk (István) trónörökös megkeresztelése. Történeti és ikonográfiai adalékok Heszl János Mihály esztergomi főoltárképéhez</i>	503
<i>Die Taufe Vajks (Stephans). Zur Geschichte und Ikonographie von János Mihály Hesz’ Altarbild in Esztergom (Gran)</i>	
<i>Bibó István:</i>	
<i>Benkó Károly néhány protestáns temploma</i>	517
<i>Zu etlichen protestantischen Kirchen von Károly Benkó</i>	

KASTÉLYOK, PALOTÁK SCHLÖSSER, PALÄSTE

<i>Fatsar Kristóf:</i>	
<i>A magyarbéli kastély építéstörténete és kertje a Csákyak birtoklásának idején.</i>	527
<i>Die Baugeschichte und der Garten des Schlosses zu Magyarbél (Vel’ký Biel) unter den Csákys</i>	
<i>Ecsedy Anna:</i>	
<i>„Castellum Rákosiense nobiliter exstructum”: A fertőrákosi kastély átépítése gróf Zichy Ferenc püspöksége idején, a levéltári források tükrében</i>	557
<i>Castellum Rákosiense nobiliter exstructum”. Archivalische Forschungen zum Umbau des Schlosses zu Fertőrákos (Kroisbach) unter dem Bischof Ferenc Zichy</i>	
<i>Haris Andrea:</i>	
<i>A Grassalkovich-tervtár odisszeája</i>	589
<i>Die Odyssee des Planarchivs Grassalkovich</i>	
<i>Bubryák Orsolya:</i>	
<i>Walch Máté és a pozsonyi Erdődy-palota</i>	631
<i>Matthäus Walch und das Palais Erdődy in Pressburg</i>	

Ridovics Anna:

A pesti Károlyi-palota udvaráról előkerült figurális fajansztöredékekről és néhány 18. századi kályhatípusról655
Figurale Fayence-Fragmente aus dem Pester Károlyi-Palast und einige Kachelöfentypen aus dem 18. Jahrhundert	

Rövidítésjegyzék665
Abkürzungsverzeichnis	

A GYŐRI LISZT FERENC UTCA HÁZTULAJDONOSAI A 17. SZÁZAD VÉGÉTŐL A KIEGYEZÉSIG

Győr belvárosának a magyar műemlékvédelem történetében addig és azóta is páratlanul intenzív helyreállítási folyamata az 1980-as évek első felében együtt járt a műemléki kutatások hasonlóan páratlan koncentrációjával. Időnként öt-hat művészettörténész kutató dolgozott egy időben a városban, további régész kollégákkal is együttműködve.¹ A munkálatok szervezését és irányítását, a „segédtudományi” vizsgálatokat is tartalmazó program kidolgozását

Dávid Ferenc végezte.

A háztömbök, utcák, terek nagyobb egységeit egyszerre munkába vevő tervezési, majd építési folyamatba kapcsolódott be a műemléki kutatás – legelőször az egykori Szent Adalbert, később Megyeház utca, azaz a mai Liszt Ferenc utca (1. kép) épületei kerültek sorra. Ez volt a város egyik legelőkelőbb utcája, amely fontos egyházi, megyei, oktatási intézményeknek, főnemesi és nemesi családok reprezentatív lakóhelyeinek adott helyet. A helyszíni munkákkal párhuzamosan levéltári gyűjtőmunkára is szükség volt. A legkorábbi, a 16–17. századi időszakokra vonatkozó adatokat Gecsényi Lajos gyűjtötte össze. A két korai telekkönyv, az addig alaprajzilag egyáltalán nem feloldott 1567. évi összeírás, illetve az 1617. évi jegyzék rajzi rekonstrukcióját

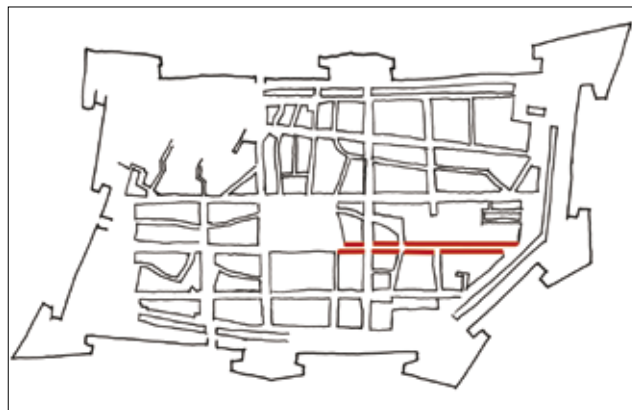
Dávid Ferenc készítette el.²

A Liszt Ferenc utcai munkálatokhoz szükséges, a házak építéstörténetéhez hasznosítható adatok levéltári feltárását lehetővé tévő tulajdonoslistákat azonban jórészt nem ezen korai telekkönyvek alapján lehetett összeállítani. Az 1703. évi telekkönyvben³ szereplő adatokon túlmenően a 18–19. századi viszonyok ismeretére volt a legnagyobb szükség, hiszen az utca házainak fontos, esetenként legfontosabb építési periódusai ezekre, már a szabad királyi városi cím 1743. évi elnyerését követő korszakokra esett. Ehhez a munkához kiindulási pontot az 1749/50. évi adóösszeírás szolgáltatott, amely a győri belváros összeírásai között különleges helyet foglal el. A város vezetése ekkor újra felmérte a telkeket, és ez szolgált alapul a továbbiakban a házadó kiszabásához. A telkek négy méretét vették fel (szemben a korábbi telekkönyvekben szereplő két mérettel), és ettől kezdve ezek összegének (a kerületnek) a felét vették alapul. A felmérés során a méreteken kívül a szomszédok nevét is feljegyezték. A jegyzék, a Xántus János Múzeum egy 1757-ből való térképét is segítségül hívva, amelyen a tömbök sarokházainak tulajdonosait tüntették fel (2. kép), lehetővé teszi a Káptalandomb alatt fekvő belváros 18. század közepi telekviszonyainak rekonstrukcióját. Ennek nyomán a további évek adóösszeírásaiban az egyes házak tulajdonosváltozásai pontosan nyomon követhetők.

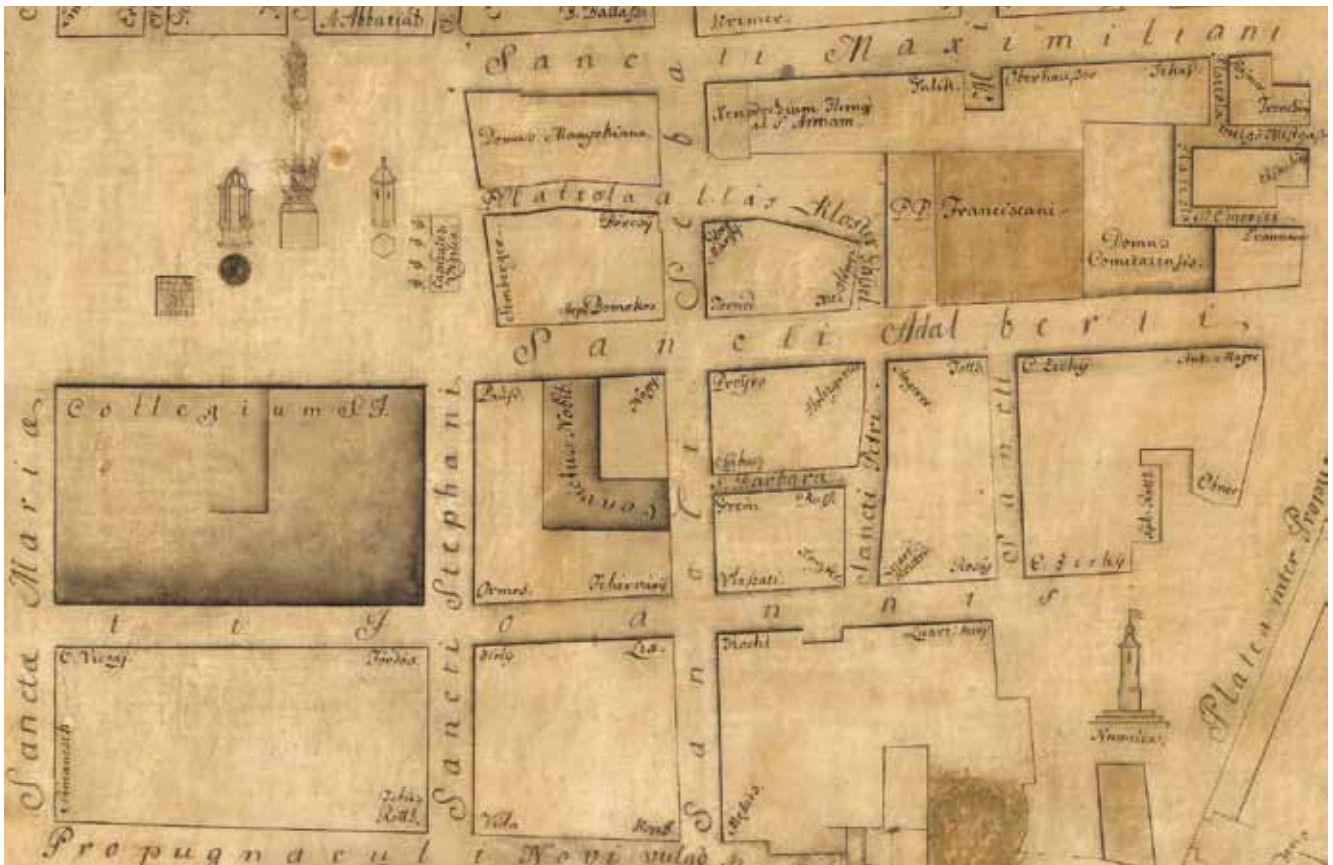
A Liszt Ferenc utcára vonatkozó adatok kigyűjtésére már a győri munkálatok kezdetén sor került, és az ott fekvő házak esetében a minél teljesebb tulajdonos névsorok összeállítása is megtörtént.⁴ A nyolcvana-

nas évek közepén aztán a teljes 1749/50-es összeírás elolvasását és lemásolását elvégeztük, és elkészült a telekviszonyok rajzi rekonstrukciója is.⁵ Ennek az összeírásnak, illetve a rajzi táblákból álló anyagnak a Liszt Ferenc utcai házakat érintő része jelenti jelen közlemény alapját. (3–6. kép)

Az 1749/50-es összeírás szerint a város négy negyedre volt osztva, három függőleges tengely mentén. A Liszt Ferenc utca házai a 3. és a 4. negyedbe estek. Mivel alapvetően a háztömbök körüljárásával írták össze a házakat, illetve tulajdonosokat, a jegyzék újra és újra elhagyja az akkor Szent Adalbertnek nevezett utcát, hogy aztán ismételten visszatérjen hozzá. Ez a sorrend egy már hosszú ideje és aztán még hosszabb időre állandósult bejárás menet eredménye volt, így



1. kép A várfalakkal övezett Győr a Szent Adalbert (ma Liszt Ferenc) utca jelölésével



2. kép Győr 1757-es térképének részlete a Szent Adalbert utcával és környékével (XJM, Tanai Csaba felvétele)

1749-től évenként visszafelé lépegetve 1743-ig, illetve előre 1872-ig a tulajdonosok változásai jól nyomon követhetők az évenkénti (csak kevés év kötete hiányzik) adóösszeírásokban, hiszen csak a legkritkább esetben változtak ugyanabban az évben szomszédos házak tulajdonosai, de az adó alapjául szolgáló szám – a terület fele – ezekben az esetekben is azonos maradt. 1831-től már a házak feltüntetett sorszámai is segítenek az azonosításban. Az 1743 előtti jegyzékek feldolgozása már nehezebb, ekkor ugyanis a különböző összeírások külön készültek a polgári háztulajdonokról és külön a város nemesi lakóiról, így a szomszédos viszonyok gyakran „lyukasak” maradtak, ráadásul többnyire semmilyen megjegyzéssel nem különítették el a házakban nem tulajdonosként élő lakókat.

A származási hellyel külön nem jelölt adatok a Győri Városi Levéltár (jelenleg: Győr Megyei Jogú Város Levéltára) állagaiból származnak, a városi adóösszeírások és házbéradó meglehetősen teljes sorozata (1743/44–1872), egyéb (pl. nemesi) összeírások és adólajstromok (1688–1742/43), valamint népszámlálások (1784, 1869) feldolgozásával; a már említett, 1703. évi telekkönyv adataival kibővíve. Más típusú városi iratok felhasználását külön jelöltük.⁶ Az 1757-ben és 1856-ban készült térképeket a Xántus János Múzeum őrzi. A Győri Egyházmegyei Levéltár Győri Székeskáptalan Hiteleshelyi Levéltárában őrzött felvallási jegyzőkönyvekből származó adatokat külön jelöltük.⁷

Liszt Ferenc utca 1. (3. negyed)⁸

1567–1576...	Alsoki László deák, nemes, Győr megye alispánja
...1588/89	Alsoky János nemes
1588/89...	Gyöngyösi Földessy másként Borbély Bálint pápai polgár, Alsoky Jánostól vette
...1617...	Földessy (Földessy) István, komáromi magyar seregbíró
...1634–1643...	Schemberger György nemes (házasság útján, Földessy özvegyének kezével)
...	[Schemberger Mihály kereskedő, †1683/85]
...1703–1719...	Schemberger Ádám [†1720 után] (1703: emeletes sarokház, minden polgári teher alól kiváltságolt <i>fundus curialis</i> ; összesen 32 ½ öl)
...1732–1738/39...	Schönberger nemesi kúria (<i>Domus Curialis Schönbergeriana</i>)
...1743/44–1756/57	Semberger (Schönberger) Károly (<i>Carolus Semberger</i>) nemes (1749/50: nemesi kúria, nem írható össze; a terület fele: 30 ½ öl) (1757-es térkép: <i>Semberger</i>)
1757/58–1765/66	Sömberger Károly özvegye
1766/67	Zömbörgör Károly-féle ház
1767/68–1801/02	Sömberger-féle ház [1784: No. 303 Semberger(-ház), Győryi Pál megyei főszolgabíró (felesége: Semberger Rosalia)]

1802/03–1805/06 Györgyi Pál (*Paulus Györgyi*) nemes
 1806/07–1827/28... Györgyi Pál tanácsos, alispán (*Spectabilis Dominus ... Consiliarius vicecomes*; 1824: *magnificus*)
 ...1830/31–1831/32 Györgyi Pál utódai
 1832/33–1852/53 Györgyi Pál utódai (*maradéki*), Györgyi Mihály nemes, gabonakereskedő (*Früchtelhändler*) (1851: No. 199/207 ½)
 1852–1856/57... Györgyi Mihály (1854: No. 199; 1856: No. 261; 1856-os térkép: No. 261)
 ...1859/60–1869... Lippay Alexander/Sándor (nem itt lakik) (1863/64–1866: Györgyi Clementina született Lippai)

Liszt Ferenc utca 3. (3. negyed)

...1691–1703 Csuhan (Csušan) György polgár, varga (1703: földszintes, hossza 4 ½ öl, szélessége 6 ¾ öl)⁹
 1704–1725/26 Csuhán (Csuzan, Zuschan, Csuhar, Zushar) Györgyné (Csuzan György özvegye, *Anna Csuhanin* özvegy)
 1726/27–1737/38... Kohrman (Kormann, Kormon) András (*Andreas Kohrman*) katona, esztergályos (*militaris tormator*)
 ...1747/48–1748/49 Khorman-féle ház, benne Semberger Károly (vö. a szomszédos Liszt F. u. 1.-gyel)
 1749/50–1774/75 Peyer (Pajer) József (*Josephus Peyer*) polgár, asztalos (*arcularius*) [1749/50-ben a telek mérete elől (a mai Liszt F. u. felé) 5 öl, a Kovacsics-ház (a mai Liszt F. u. 5.) felé 7 öl 4 láb, hátul 6 öl, a Schönberger-féle ház (a mai Liszt F. u. 1.) felé 7 öl 4 láb; a kerület fele: 13 1/6 öl]
 1775/76– Pajer József áthúzva, Payer Ignác (*Ignatius Payer*) asztalos
 –1777/78... Payer Ignác
 ...1784... Payer Ignác özvegye (1784: No. 302)
 ...1791/92 Adler Antal (*Antonius Adler*) kalapos (*pileator*)
 1792/93–1814/15... Adler Ottó (*Otto Adler*, 1798/99-től *Otto Reinhard Adler*) kalapos (1816/17–1818/19 között lakó a mai Liszt F. u. 9. alatti Zichy-házban)
 ...1816/17–1859/60... Adler Ferenc (*Franz Adler*) kalapos, kalaposmester (sz. 1784)¹⁰ (1831/32: No. 203; 1851/52: No. 200/203; 1854/55: No. 200; 1856-os térkép: No. 257) (1840/41-től: lakó ifjabb Adler Ferenc kalaposmester)
 1862/63–1872... ifjabb Adler Ferenc (*Adler Franz junior*), majd Adler Ferenc (sz. 1815) (1864/65: No. 198/200)

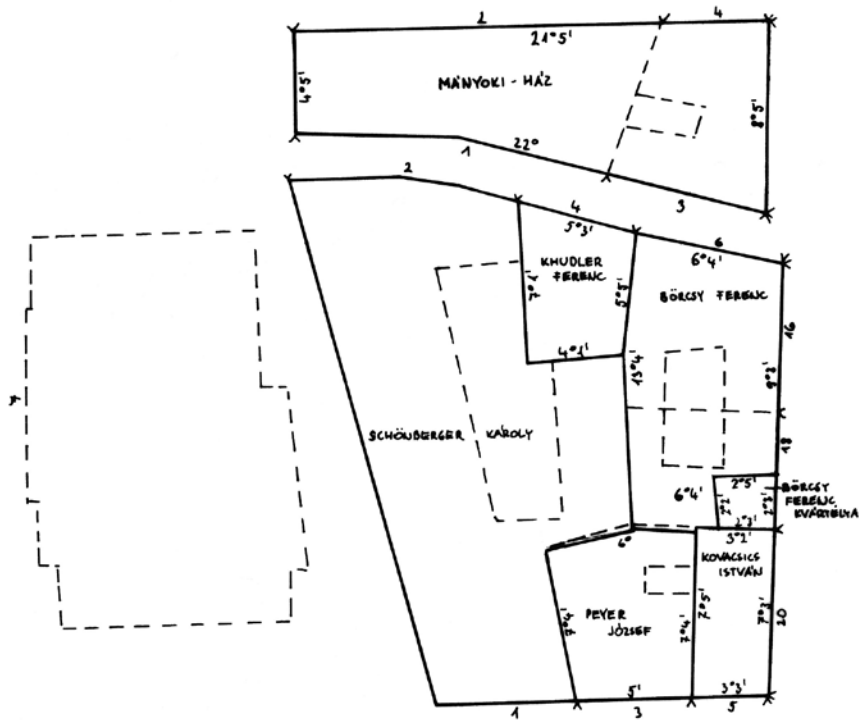
Liszt Ferenc utca 5. (3. negyed)

...1691... Rajcsany János polgár, csizmadia
 ...1703–1713/14 Belkovich György polgár, csizmadia (1703: földszintes, hossza 3 öl 2 láb, szélessége 7 öl 2 láb)¹¹
 1713/14–1716/17 Pápay (Papay) István
 1717/18–1719 Pápai Istvánné csizmadiané
 1720/21–1721/22 Pápai István (ifj.? vagy az özvegy továbbra is?)
 1722/23 Korkoványi Gáspár
 1723/24–1727/28 Kovacsics (Kovatsits) György csizmadia
 1728/29–1754/55 Kovachich (Kovacsics) István (*Stephan Kovachich*) polgár, csizmadia (*cothurnarius*) [1749/50-ben a telek mérete elől (a mai Liszt F. u. felé) 3 öl 3 láb, a keresztutca (a mai Teleki László u.) felé 7 öl 3 láb, hátul 3 öl 2 láb, a Peyer-féle ház (a mai Liszt F. u. 3.) felé 7 öl 5 láb; a kerület fele: 11 ½ öl]
 1755/56–1771/72 Domokos István (*Stephanus Domokos*) csizmadia, korábban Kovachich (1757-es térkép: *Step Domokos*)
 1772/73–1808/09 Simoni (Simon, Simonyi) József (*Josephus Simoni*) kereskedő (*questor*) (1784-ben 55 éves) (1784: No. 301)
 1809/10– kihúzva: Jos(ephus); Simonyi Imre (*Emericus Simonyi*) gombkötő (*nodularius*)
 –1834/35 Simonyi Imre (1833/34-től lakó: Kovács Imre gombkötő mester) (1831/32: No. 204)
 1835/36–1838/39 Simonyi Imre özvegye gombkötőné
 1839/40–1869... Kovács Imre (*Emericus*) gombkötő mester (vette Simonyiékától, lakó 1851/52-ig; Simonyi Imre özvegye) (1851/52: No. 201/204; 1856-os térkép: No. 256; 1864/65: No. 199/201)
 ...1872... Erős László gőzhajózási tiszt

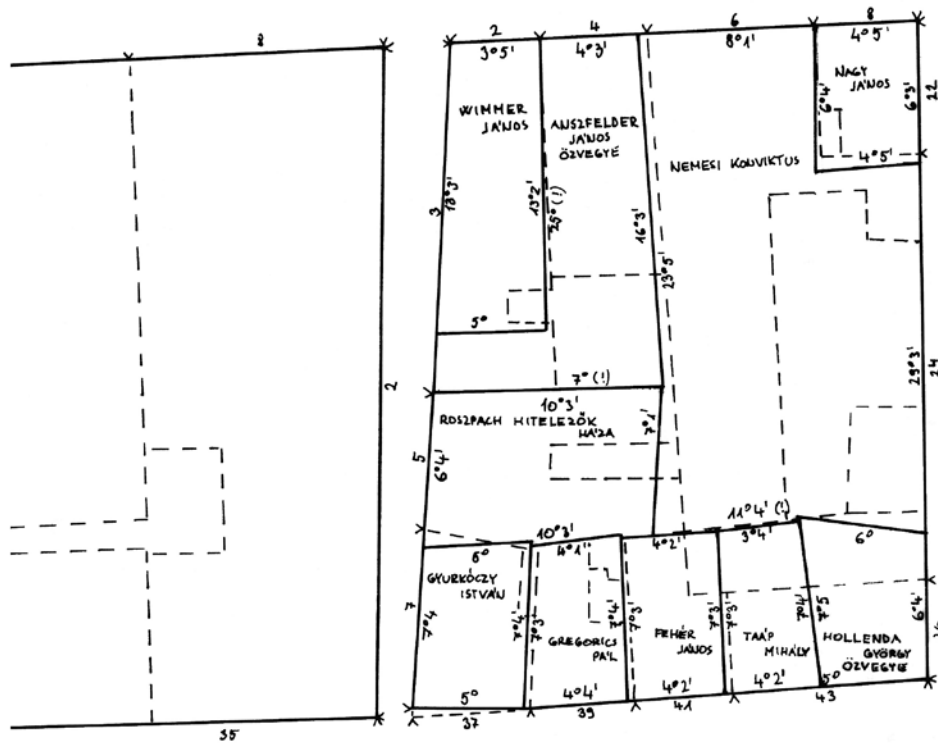
Liszt Ferenc utca 7. (4. negyed)

...1691–1726/27 Csell (Szel, Selyi, Sellyi, Ceell, Tschell, Csel, Tsel) János polgár, gombkötő (1703: földszintes, hossza 5 öl 1 láb, szélessége 5 öl 2 láb)¹²
 1727/28–1730/31 Reinbacher (Reinpacher) János (*Johannes Reinbacher*) varga
 1731/32–1740/41... Herll Jakab (*Jacobus Herll*) varga (*sutor*)
 ...1743/44... Dorner Pál (*Paulus Dorner*) nemes, könyv- és édességkereskedő (*librarius, dulciarius*)
 1745/46– Henzel József (*Josephus Henzel*) új beköltöző (*novus*), nincs háza (lakó)
 1748/49–1750/51 Henzl (Henschll) József polgár, mézeskalácsos (*ceroplasta*)

	[1749/50-ben a telek mérete elől (a mai Teleki László u. felé) 5 öl 2 láb, a Fiáth-féle ház (a mai Nefejeics u. 2. = Liszt F. u. 9.) felé 6 öl, hátul (valójában ugyancsak a Fiáth-féle ház felé) 4 öl, a ferencesek felé vivő utca (a mai Liszt F. u.) felé 5 öl 2 láb; a kerület fele: 10 2/6 öl]		a mai Teleki László u.) felé 21 öl 5 láb; a kerület fele: 24 9/12 öl]
1751/52–1757/58	Torner Pál (<i>Paulus Torner</i>) örökösei, polgár [lakó folyamatosan: Henzl József mézeskalácsos, mézkereskedő (<i>questor melis</i>)] (1757-es térkép: <i>Torner</i>)	1756/57	[1754/55–1756/57 között lakó: Jungwirth Károly (<i>Carolus Jungwirth</i>) kőműves mester (<i>magister murarius</i>), vö. Liszt Ferenc u. 4, 11 és 18.] Fiáth Ferenc utódai (1757-es térkép: <i>Georg Márffy</i>)
1758/59–1763/64 1764/65	Henzl József Henzl József, most azonban özvegy Petrovszki asszony (<i>Relicta Domina Petrovszkiana</i>) (1732–1757/58 között Petrovszki József, majd örökösei, özvegye a mai Liszt F. u. 19. tulajdonosa)	1757/58 1758/59– –1777/78... ...1784–1794/95	Fiáth úrhölgy, nemes = Márffy Éva (<i>Eva Márffy</i>), a Farkas-féle házban is Márffy György (<i>Georgius Márffy</i>) nemes, korábban Fiáth Márffy György Márffy György özvegye (1784: No. 514) Márffy György utódai
1765/66 1766/67– –1784...	özvegy Petrovszkiné Lábek Mátyás (<i>Mathias Lábek</i>) korábban Petrovszki Lábek (Lábek) Mátyás magyar gombkötő (<i>nodularius Hungaricus</i>) (1784: No. 515)	1795/96–1807/08 1808/1809– –18010/11 1811/12– –1813/14 1814/15... ...1816/17– –1829/30 1830/31–1832/33	Csuz (Csuzi) József (<i>Josef Csuz</i>) nemes, korábban Márffy Csuz József kihúzza: Jos.(ef), Csuz utódai Csuz József utódai Csuzy úrhölgy, nemes Zichy-ház, korábban Csuzi Zichy-ház Zichy gróf (1831/32: No. 440)
1791/92–1793/94 1794/95– –1836/1837	Labek Mátyás özvegye Labek örökösök áthúzza, Mayerhoffer Ignác Mayerhoffer Ignác (<i>Ignatius Mayerhoffer</i>) bormérő (<i>educillator</i>) [1823/24-től városi tanácsos (<i>senator</i>)] (1831/32: No. 441)	1833/34–1834/35 1835/36– –1838/39 1839/40– –1856	gróf Zichy Ferenc Szüts Antal nemes a házat megvette [1830/31–1832/33-ban övé a mai Liszt F. u. 24.; 1834/35–1845/46 között az övé a szomszédos ház (a mai Liszt F. u. 11.) is] Szüts Antal Pogrányi Mihály vette Szücs Antaltól Pogrányi Mihály gabonakereskedő (1848/49-től: magánzó) (1851/52: No. 432/439 1/2; 1854/55: No. 433; 1856-os térkép: No. 549)
1837/38 1838/39–1866... ...1868–1872...	Mayerhoffer Ignác maradékai Mayerhoffer Ignác (1851/52: No. 434/441; 1856-os térkép: No. 550; 1864/65: No. 432/434) Fürst Lipót dohányárus (1868-ban lakó: Mayerhoffer Ignácné ny. cs. k. adószedőné)	1856/57–1859/60... ...1862/63–1869... ...1872...	Schleechfelder Mihály háziúr, kávé (<i>Caffesieder</i>) Schleechfelder Mihály özvegye (1864/65: No. 431/433) Muzischa Vince vendéglős
Liszt Ferenc utca 9. = Nefejeics utca 2. (4. negyed)			
... 1688–1708	Farkas Mihály nemes, császári postamester (†1708) ¹³ (1703-ban a Kolostor köznél leírva: emeletes, hossza 11 öl, szélessége 11 öl 2 láb) ¹⁴		
1708–	(Fiáth Ferenc felesége Farkas Erzsébet, Farkas Mihály leánya) ¹⁵		
...1737/38–1755/56	(örményesi) Fiáth (Fiáth) Ferenc (<i>Franciscus Fiath</i>) nemes (1743/44: két ház; 1752/53: a Farkas-féle házban) [1749/50-ben a telek mérete elől (a mai Nefejeics u. felé) 11 öl 3 láb, a Meszlényi-féle ház (a mai Liszt F. u. 11. = Nefejeics u. 4.) felé 12 öl 5 láb, hátul (a Liszt F. u. felé) 3 öl 2 láb, a Henschel-féle ház (a mai Liszt F. u. 7., valamint		
			Liszt Ferenc utca 11. = Nefejeics utca 4. (4. negyed)¹⁶
		...1688–1691... ...1703–1708	gróf Csáky László? Liptay Ferenc kanonok, nemes (1703: emeletes sarokház, hossza 11 öl 2 láb, szélessége: 12 öl)
		1708–	Liptay Ferenc eladta házat Meszlényi János alispánnak ¹⁷
		–1732...	Meszlényi János (<i>Joannes Meszlényi</i>) nemes, Győr megye alispánja (1697–1702 között övé a mai Liszt F. u. 17. nyugat felé eső része) özvegy Meszlényiné úrhölgy, nemes ¹⁸
		...1737/38... ...1743/44–1751/52	Meszlényi Pál (<i>Paulus Meszlényi</i>) nemes [1749/50-ben a telek mérete elől (a mai Nefejeics u. felé) 11 öl 4 láb, a ferences

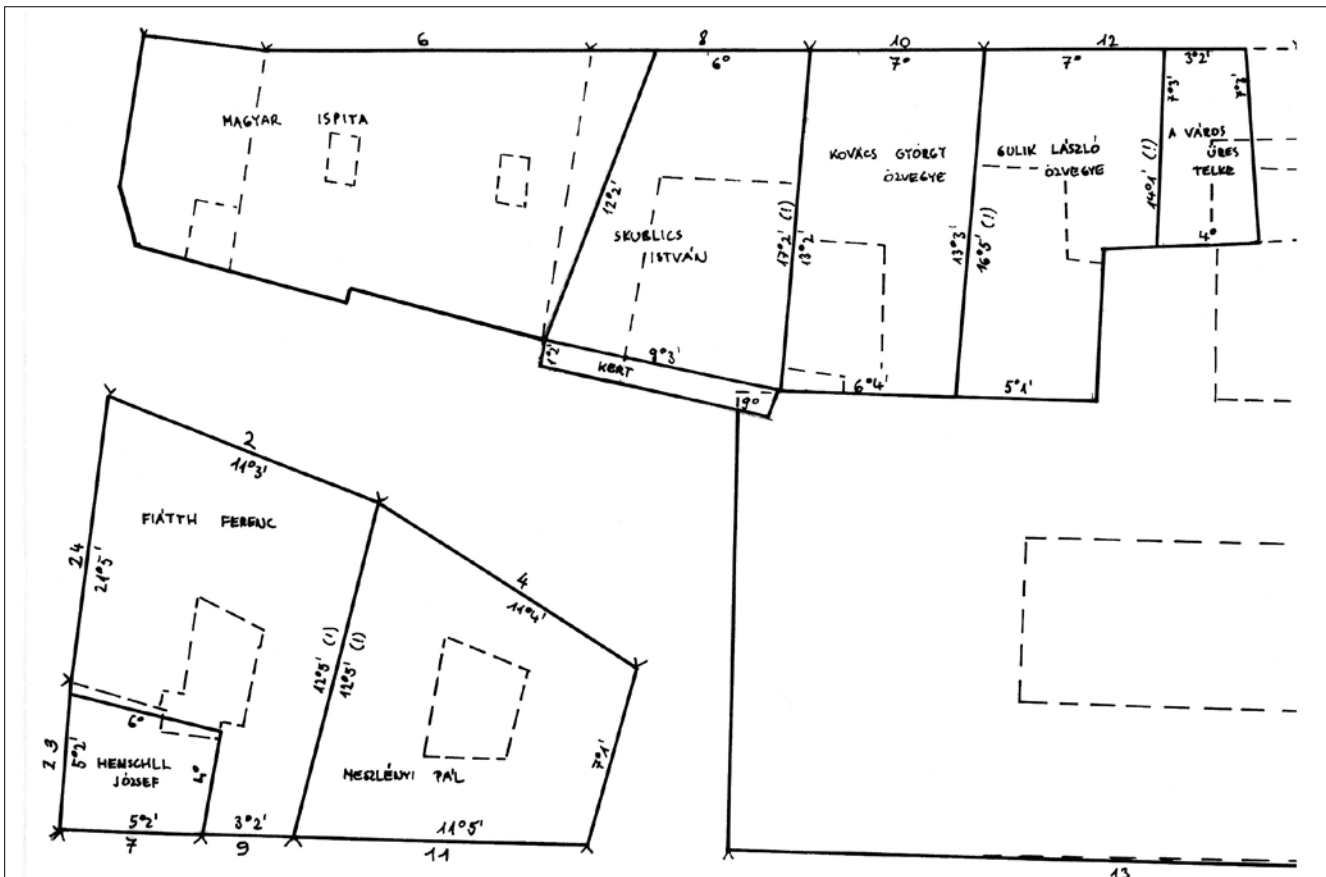


Szent Adalbert (Liszt Ferenc) utca

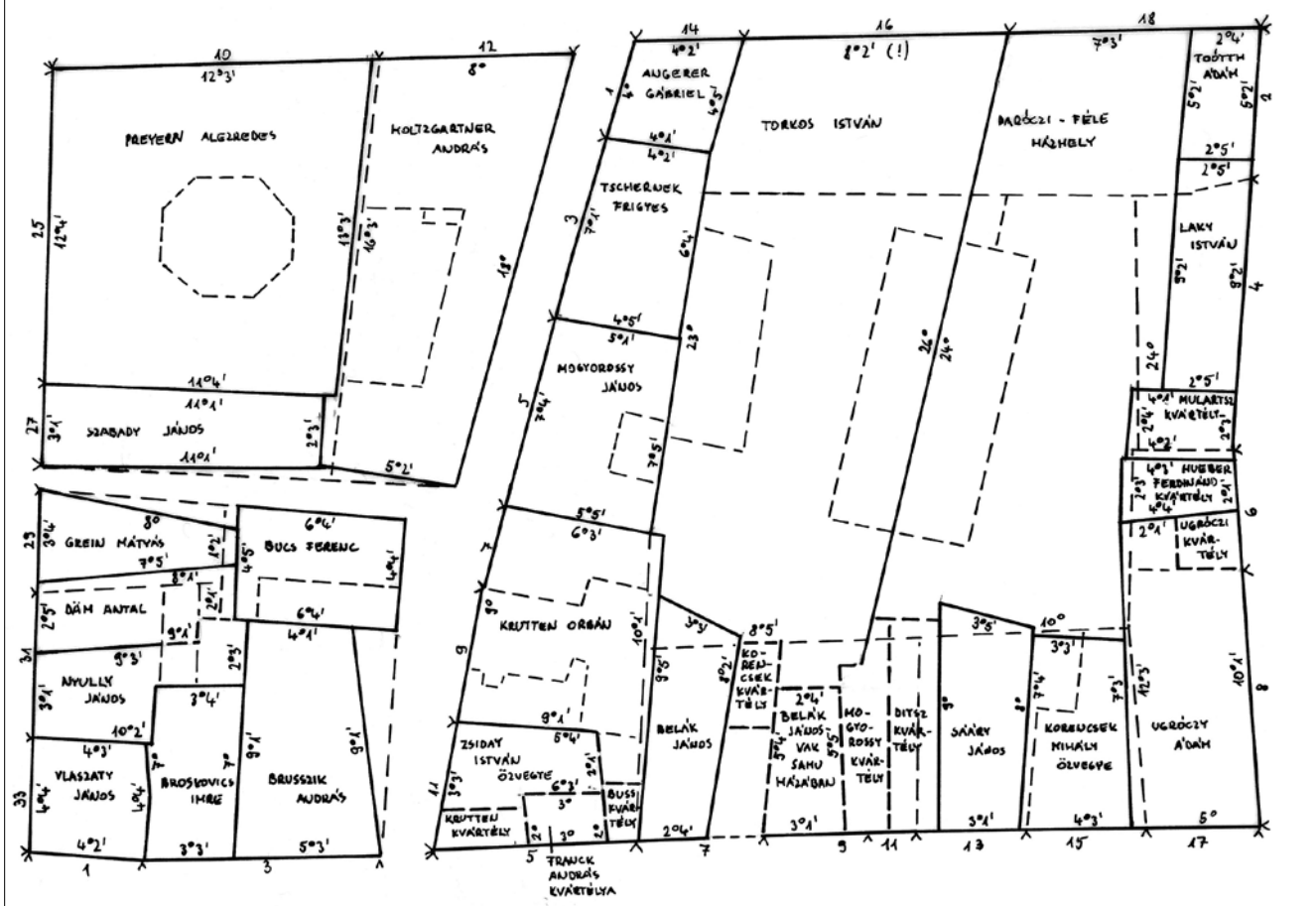


3. kép A Szent Adalbert utca nyugati szakasza és környéke az 1749/50-es telekviszonyok rekonstrukciójával (Lövei Pál)

	templom előtti utca (ugyancsak a mai Nefelejcs u.) felé 7 öl 1 láb, hátul (a mai Liszt F. u. felé) 11 öl 5 láb, a Fiáth-féle ház felé 12 öl 5 láb; a kerület fele: 21 9/12 öl]	(1848/49: No. 442 ½.; 1851/52: No. 436/442 ½.; 1856-os térkép: No. 552)
1752/53–1777/78...	Meszlenyi-ház (1757-es térkép: <i>Meszlényi</i>) [1765/66–1767/68 között lakó: Jungwirth Károly (<i>Carolus Jungvörth</i>) kőműves mester (<i>magister murarius</i>), vö. Liszt Ferenc u. 4, 9 és 18.]	
...1784–1800/01	Szále (Szale, Szálé) Lajos (<i>Ludovicus Szale</i>) nemes, a káptalan fiskálisa (1784: No. 516)	
1801/02–1805/06	Pruer (Bruner) Mihály (<i>Pruer Michal</i>) polgár, gabonakereskedő (<i>questor frumentii</i>)	
1806/07–1832/33	Bruner Mihály özvegye, nemes (1831/32: No. 442)	
1833/34–1845/46...	Bruner Mihályné maradéki áthúzva, Szüts Antal nemes árverésen megvásárolta (<i>limitatio-képpen eladatott</i>)	
–1845/46...	Szüts Antal [1835/36–1838/39 között az övé a szomszédos (a mai Liszt F. u. 9.) ház is]	
...1847/48	Kaim József özvegye, született Reichhütter Örszébet	
1848/49–	Wels János nyugalmazott kapitány, vette özvegy <i>Kaimelnőtől</i>	
–1850/51	Velz János	
1851/52–1852/53	Wels Jánosné magánzó (1851/52: No. 435/442)	
1852/53–1856	Velsz János magánzó (1856-os térkép: No. 551)	
1856/57...	Wels Juditka	
...1859/60–1869...	König Carl / König Károly gabonakereskedő (1864/65: No. 433/435)	
...1872...	Wotiz Károly ügyvéd, gabonakereskedő	
Liszt Ferenc utca 13–15. (4. negyed)¹⁹		
1614–1786	Szent Ferencrendiek kolostora (1703: kolostor a kerttel együtt) (1737/38: <i>Patres Franciscani</i> , 1749/50: ferencesek temploma és kolostora; 1757-es térkép: <i>P. P. Franciscani</i> ; 1784: No. 517. Sz. Ferenc szerzetesek klastroma; 1791/92: <i>Conventus Franciscanorum</i>)	
1786–1824/25	Ferencesek feloszlatott kolostora (<i>Conventus abolis Franciscanorum; Conventus Aboliter P. Franciscani</i>) [katonaiskola, raktár]	
1825/26–1866...	Megyeháza (<i>Domus Comitatus</i>) – 1825-ben a Helytartótanács elcseréli a megyével a korábbi megyeházáért (a mai Liszt Ferenc u. 17.) (1832/33: <i>T. N. Vármegye Curiája</i> ; 1840/41: <i>Győr vármegye háza</i> ; 1856/57: <i>Comitatus Haus</i>)	
Liszt Ferenc utca 17. (4. negyed)		
nyugat (a mai Liszt F. u. 15.) felé eső része:		
...1679...	Zichy Ádám ²⁰	
–1697	gróf Zichy István ²¹	
1697–	Zichy István eladja házát és kertjét Meszlényi Jánosnak ²²	
–1702...	Meszlenyi János nemes (1702-ben szomszédja Muraközy Mátyás, aki eladja házát Váson Mártonnak) ²³ (1708 után övé a mai Liszt F. u. 11.)	
...1703–1706...	gróf Zichy Péter: Meszlényi János az apjától vett házat visszaadta neki ²⁴ (1703: földszintes, nagy kerttel és udvarral, hossza 14 ½ öl, szélessége 21 öl) ²⁵	
kelet (a mai Liszt F. u. 19.) felé eső része:		
...1679	Orsicz Mátyás	
1679–1702	Muraközy Mátyás, vette Orsicz Mátyástól ²⁶	
1702–1706	Vázsonyi Márton nemes, Muraközytől vette ²⁷ (1703: földszintes, hossza 6 öl 2 láb, szélesség 10 ½ öl) ²⁸	
1706–	gróf Zichy Péter, Vázsonyitól vette ²⁹ [szomszédja Zichy Péter és Reichad kapitány háza (a mai Liszt F. u. 19.)]	
1706-tól egyesített telek:		
...1732...	Zichy Péter háza, üres (<i>Domus deserta</i>)	
...1737/38–1747/48	Mecséry Dániel (<i>Daniel Mecserý</i>) nemes, Győr megye szolgabírája ³⁰	
1748/49	Mecséry Dániel özvegye	
1749/50–	korábban Mecserý Dániel háza, most Győr vármegye háza (1749/50-ben a kerület fele: 68 ½ öl)	
–1824/25	Megyeháza (<i>Győr és Moson vármegye háza, Domus Curialis Comitatus, Domus Comitatus</i>) – 1825-ben a megye elcseréli a Helytartótanáccsal a volt ferences kolostorért (a mai Liszt Ferenc u. 13–15.) (1757-es térkép: <i>Domus Comitatus</i>) (1784: No. 518)	
1825/26–1856/57...	Alapítványi Épület (1831/32-ig: <i>Domus Foundationis Politicae</i> ; 1832/1833–1834/35: <i>Fundatio épület</i> ; 1835/36–1842/43: <i>Filialis Fundatio Épület</i> ; 1843/44–1844/45: <i>Alapítványi Épület</i> ; 1845/46–1852/53: <i>Királyi Alapítványi Épület</i> ; 1853/54–1856: <i>Alapítványi pénztár</i> ; 1856/57: <i>Fundational Gebäude</i>) (1848/49: No. 442 ¾.; 1851/52: No. 437/442 ¾.; 1856-os térkép: No. 553)	
...1859/60...	régi megyeháza (<i>Altes Comitatus Haus</i>)	



Szent Adalbert (Liszt Ferenc) utca



4. kép A Szent Adalbert utca középső szakasza és környéke az 1749/50-es telekviszonyok rekonstrukciójával (Lóvei Pál)

...1863/64–1866... Győr városa háza
(1864/65: No. 435/437)
...1869... Jogakadémia és reáliskola³¹

Liszt Ferenc utca 19. (4. negyed)³²

...1679... Orsitz Péter és Ferenc³³
...1702–1706... Rechaud (Raichard) kapitány, katonai
alattvaló³⁴
(1703: emeletes, hossza 5 öl 3 láb, szé-
lesség 10 öl)³⁵
...1732–1740/41... Petrovszky (Petrovski)-ház
1743/44–1746/47 Petrovszki József utódai, nemes
(1745/46: Petrovszki-ház; 1846/47: Pet-
rovszky József)
1747/48–1751/52 Petrovszky József (*Joseph Petrovszky*)
özvegye, nemes
[1749/50-ben a telek mérete elől (a mai
Liszt F. u. felé) 5 öl 3 láb, a vármegye-
ház (a mai Liszt F. u. 17.) felé 11 öl 2
láb, hátul 7 öl, a saját kvártély (a mai
Liszt F. u. 21.) felé 15 öl 1 láb; a kerület
fele: 19 ½ öl]
1752/53–1757/58 Petrovszky József örökösei
(1764/65–1765/66 között özvegy Pet-
rovszkiné a mai Liszt F. u. 7. tulajdo-
nosa)
1758/59– özvegy Bogyai úrhölgy, nemes, koráb-
ban Petrovszky
–1777/78... özvegy Bogyainé
...1784–1809/10 Hrabovszky Péter (*Petrus Hrabovszky*)
nemes, nyugdíjas kapitány
(1784: No. 519)
1810/11– Zsidó József, korábban Hrabovszky
–1835/36 Zsidó (Sidó) József tekintetes (*spectabi-
lis Joseph Zsido*)
(1818/19, 1831/32: *Causar. Advocat ad
curiam*; 1835/36: táblabíró)
(1831/32: No. 443)
1836/37–1837/38 Sidó József özvegye
1838/39–1841/42 Valent Márton
1842/43– Bay Sándor, vette Hergeszél Ferenc-
től
–1845/46... tekintetes Bay Sándor úr
...1847/48–1850/51 Szatmáry József nyugalmazott kapi-
tány
1851/52–1872... Skargay (Skargai, Scargay) Sámuel ke-
reskedő, gabonakereskedő (*Fruchten-
handler*)
(1852/53: Skargay Sámuel, áthúzza:
Szatmáry József)
(1851/52: No. 438/443; 1856-os térkép:
No. 517; 1864/65: No. 436/438)

Liszt Ferenc utca 21. (4. negyed)

...1703... Márkus István polgár
(1703: „A Szt.-Albert utca folytatása a
középbástya vonalán a Szt.-Erzsébet
utcaig”, földszintes, hossza 7 öl 1 láb,
szélessége 6 öl 1 láb)³⁶

nyugat (a mai Liszt F. u. 19.) felé eső része:

...1745/46–1753/54 Petrovszki majd Petrovszkinéné-féle
kvártély (*quarterium Petrovszkiana*)
[1749/50-ben a telek mérete elől (a mai
Liszt F. u. felé) 4 öl 1 láb, a saját háza (a
mai Liszt F. u. 19.) felé 3 öl 5 láb, hátul
3 öl 5 láb, egy kvártély felé 3 öl 3 láb; a
kerület fel 7 4/6 öl]
1754/55 Angster Ferdinánd (*Ferdinandus Angs-
ter*) harisnyakötő (*tybialista*), új beköl-
töző (*novus*), megvette a Petrovszky-
féle kvártélyt
1755/56 Angster György (*Georgius Angster se-
nior*)
1756/57–1771/72 Hädl (Händl) János (*Joannes Hädl*) te-
tőfedő (*tector imbricum*)
1772/73–1784.. Händl János utódai
[1772/73: a Szent Adalbert (a mai Liszt
F.) utcában]
(1784: No. 520)
...1791/92 Mária János (*Joannes Mária*)

kelet (a mai Újkapu u.) felé eső része:

...1749/50... Teslai-féle kvártély [szomszédja (a mai
Új kapu utca felé) Petrovszky József
özvegye Tóth Ferenc egykori házában]
...1766/67–1777/78... özvegy Bogyai úrhölgy, nemes
(1758/59–1777/78 között a mai Liszt F.
u. 19. tulajdonosa)
[1766/67–1768/69: kvártély; 1769/70–
1777/78: házacsk (domuscula)]
[1772/73: a Szent Adalbert (a mai Liszt
F.) utcában]
...1784–1791/92 Hrabovszky Péter
(...1784–1809/10 között a mai Liszt F.
u. 19. tulajdonosa)
(1784: No. 521)

1792-től egyesített telek:

1792/93–1807/08 Mária János Baptista (*Joannes Baptista
Maria*) postai írnok (*scriba postalis*)
(1791/92-ben még 13 5/6 öl az adó-
alapja, a szomszédos Hrabovszky-féle
házé pedig 4 5/6 öl, 1792/93-ban pedig
18 3/6 az egészé)
1808/09 Simony Lőrinc (*Laurentius Simonij*) kő-
művesmester (*paller murarius*)
1809/10–1814/15... Simony Lőrinc utódai
...1816/17–1817/18 Baranyai György (Georg Baranyai) ke-
reskedő (*questor*)
1818/19– Sámuel Antal (*Antonius Sámuel*) csizma-
diamester (*magister cothurnarius*), ko-
rábban Baranyai
–1827/28... Samu Antal
...1830/31–1845/46... Mayerhoffer Aloisia kisasszony
(1831/32: No. 444)
(1848/49-ben lakó a mai Liszt F. u. 11-
ben, 1849/50-ben a mai Liszt F. u.
2-ben)
...1847/48–1859/60... Szilágyi Mihály ügyvéd, vette Mayer-
hoffer Aloysiatól

(1851/52: No. 439/444; 1856-os térkép: No. 514)
...1863/64–1869... Haris Pál
(1864/65: No. 437/439)

Liszt Ferenc utca 2. (3. negyed)

...1688–1703... Hajnal Ferenc nemes
(1703: földszintes sarokház, hossza 3 ½ öl, szélessége 12 ½ öl)
...1732–1737/38 Peem (Pöhm) Keresztély (*Christianus Peem*) nemes
(1732, 1735/36, 1737/38: lakóként Wimmer János)
1738/39–1752/53 Wimmer (Wimer, Vinner) János (*Joannes Wimmer*) polgár, húskereskedő és bormérő (*lanio questor & educillator*)
[1749/50-ben a telek mérete elől (a mai Liszt F. u. felé) 3 öl 5 láb, a jezsuiták iskolája felőli utca (a mai Iskola u.) felé 13 öl 3 láb, hátul 5 öl, az Anszfelder-féle ház (a mai Liszt F. u. 4.) felé 13 öl 2 láb; a kerület fele: 17 10/12 öl]
(1749/50-től lakó: Pausz Mihály)
1753/54–1774/75 Pausz (Pauß) Mihály (*Michael Pauß*) mészáros és bormérő (*lanio questor educillator*)
(1757-es térkép: *Pauß*)
1775/76–1794/95 Pausz Mihály özvegye, mészáros
(1784: No. 307)
(...1784–1794/95: lakó Fischpach György, a tulajdonos veje)
1795/96– Pausz Mihály özvegye áthúzva, Fischpach György
–1797/98 Fischpach (Fischbach) György (*Georgius Fischpach*), mészáros
1798/99–1809/10 Fischpach György özvegye, mészáros majd marhakereskedő (*lanio bovum*)
[1804/05-től: lakó Fischbach Ignác hajós kereskedő (*questor navalis*), utóbb mészáros és marhakereskedő]
1810/11– Fischpach György özvegye, utólag fölé írva: Fischbach Ignác (*Ignaz Fischbach*)
–1832/33 Fischbach Ignác
(1822/23-ig lakó: Fischpach György özvegye)
(1831/32: No. 199)
1833/34 Tóth Imre nemes, kereskedő majd gabonakereskedő, vette Fischbach Ignáctól
–1847/48 Tóth Imre³⁷
1848/49–1852/53 Kaimel (Keimel) József özvegye
(1848/49-ben lakó: Tóth Imre)
(1851/52: No. 195/199)
1853/54–1856/57 Folk András kereskedő (*Kaufman*)
(1856-os térkép: No. 246)
1857/58–1866... Folk *Susanne* özvegy (*Folk Andrásnő*)
...1868–1872... Prettenhofer József fűszerkereskedő

Liszt Ferenc utca 4. (3. negyed)

...1688–1703... Gindly (Gindy) Orbán nemes
(1703: földszintes, hossza 4 öl 3 láb, szélessége 16 öl)
...1718/19 Funic Miklós
1719–1727/28... Funits (Fumits) János szíjgyártó
...1731/32–1745/46... Ansfelder (Anßfelder, Hansferlder) János (*Joannes Ansfelder*)
[1737/38: Fumitz-féle ház (*Domus Fumitziana*)]
...1748/49–1762/63 Anszfelder (Ansteler, Anczteler) János özvegye, polgár
[1749/50-ben a telek mérete elől (a mai Liszt F. u. felé) 4 öl 3 láb, a Wimmer-féle ház (a mai Liszt F. u. 2.) felé 25 öl, hátul 7 öl, a Nemesi Konviktus (a mai Liszt F. u. 6.) felé 16 öl 3 láb; a kerület fele: 26 ½ öl]
1763/64–1766/67 Anszfelder-utódok
[1764/65-ben lakó: Jungwirth Károly (*Carolus Jungwürth*) kőműves mester (*magister murarius*), vö. Liszt Ferenc u. 9, 11 és 18.]
1767/68–1798/99... Wolfffer (Volfert) József (*Josephus Wolfffer*) polgár, parancsnoki szakács (*coquus Commendantis*)
[1770: korábban Anszfelder; 1769/70–1784...: lakó Anszfelder Ferenc kalaposmester (*pileator*)]
(1784: No. 306)
[1792/93: idősebb (*senior*)]
...1800/01–1817/18 Volfert József ifjabb (*junior*) kalaposmester
1818/19 Buzer Ádám (*Adamus Buzer*), korábban Volfert
(egyik lakó: Volfert József)
1819/20–1820/21 Stupian József szűcs, bormérő (*pellio, educillator*)
(lakó: Volfert József)
1821/22–1848/49 Macho (Machó, Máhó) Ferenc pékmester/sütőmester (*pistor magister*)
(1831/32: No. 200)
1849/50 Meédler Ferenc sütőmester
1850/51 Machó Ferenc sütőmester
1851/52–1866... Miedler (Midler) Ferenc sütőmester
(1863/64-ben a mai Liszt F. u. 8. tulajdonosa is)
(1851/52: No. 196/200; 1856-os térkép: No. 247; 1864/65: No. 194/196)
...1868–1869 Reichard Ede sütőmester
1869–1872... Miedler örökösei

Liszt Ferenc utca 6. (3. negyed)³⁸

...1684–1777/78... Nemesi Konviktus (*Nobilis Convictus Nobilium*)
(1703: emeletes, hossza 8 öl, szélessége 20 öl)
[1749/50-ben a telek mérete elől (a mai Liszt F. u. felé) 8 öl 1 láb, az Anszfelder-

...1784–1868...
 féle ház (a mai Liszt F. u. 4.) felé 23 öl 5 láb, hátul 11 öl 4 láb, a Nagy János-féle ház (a mai Liszt F. u. 8. – és a mai Teleki László u.) felé 29 öl 3 láb; a kerület fele: 36 7/12 öl)
 (1757-es térkép: *Convictus Nobil*)
 Nemzeti Iskola (1784: *Nationalis Oscola*, 1791/92-től: *Schola Nationalis*; 1832/33-tól: *Nemzeti Oskolák*; 1845/46-tól: *Nemzeti iskola Épület*; 1849/50-tól: *Elemi Tanodai épület*; 1856/57: *Realschule*; 1859/60: *Städt Normal Schule*; 1863/64: *Győr városi normal oscola*)
 (1784.: No. 305; 1831/32: No. 201; 1851/52: No. 197/201; 1856-os térkép: No. 254)

Liszt Ferenc utca 8. (3. negyed)

...1688–1709... Marosy (Marossi, Marosi), másképp Lakatos (Lakajtártó) György polgár (1703: földszintes, hossza 4 ½ öl, szélessége 6 öl 3 láb)
 ...1712/13–1724/25 Haidetz (Haitschek, Hjaditsh, Hayditsch, Hajdich, Haidics, Haitits, Haidecs) János polgár, lakatos (özv.) Haidicsné
 1725/26 Haidits háza, Hajdics János árvái, Hajdics János háza, Hajdics örökösök
 1726/27–1742/43 [1726/27–1732 között lakó Marosi (Marossy) Pál]
 1743/44–1752/53 Nagy János (*Joannes Nagy*) nemes, polgár, bormérő és szállítmányozó (?) (*educillator & ferens*)
 [1749/50-ben a telek mérete elől (a mai Liszt F. u. felé) 4 öl 5 láb, a Nemesi Konviktus (a mai Liszt F. u. 6.) felé 6 öl 4 láb, hátul 4 öl 5 láb, a kaszárnyához vezető út (a mai Teleki László u.) felé 6 öl 3 láb; a kerület fele: 11 5/12 öl]
 1753/54–1759/60 özvegy Nagy Jánosné (1757-es térkép: *Nagy*)
 1760/61–1762/63 özvegy Nagy Jánosné utódai (1760/61: lakó Wölgyi József)
 1763/64–1777/78... Völgyi József (*Josephus Völgyi*) bormérő (*educillator*)
 ...1784–1805/06 Teuffl (Teuffel) Mihály (*Michael Teuffel*) polgár, bormérő (*educillator*)
 1806/07–1818/19 Szemmer (Stemmer) András (*Andreas Szemmer*) pék (*pistor*)
 1819/20–1848/49 özvegy Osterer (Oster) Erzsébet (=özvegy Osterer Jánosné), 1819: dohányárus (*tabac educillatrix*), 1832: *aprólékos kereskedőné*, 1833: bort is mér, 1839: vattacsináló (1831/32: No. 202)
 1849/50–1850/51 Osterer János maradékai
 1851/52–1859/60... Veidinger (Weidinger) József özvegye, Zsófia (*Sofia*) (1850/51: No. 198/202; 1857-es térkép: No. 255)

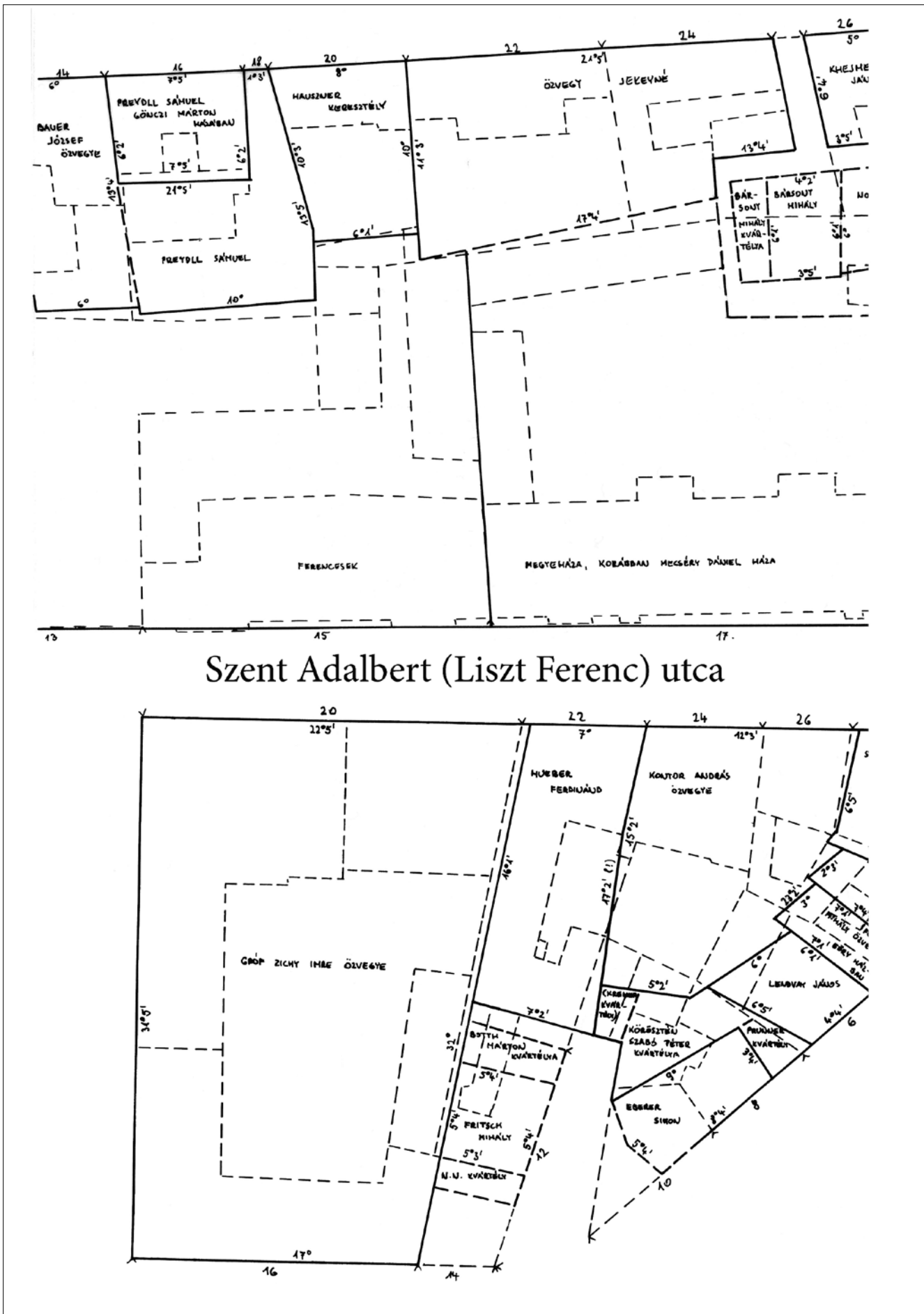
...1863/64 Midler Ferenc (1851/52–1866... között a mai Liszt F. u. 4. tulajdonosa is)
 1864/65–1869... Neumann Béla bórkereskedő
 ...1872... Riesz Ignác orvos

Liszt Ferenc utca 10. (4. negyed)³⁹

nyugat (a mai Teleki László u.) felé eső része:
 ...1688–1716 előtt Iványos Miklós nemes (1703: emeletes, hossza 6 öl 6 láb, szélessége 12 öl 4 láb) (1689: megyei esküdt;⁴⁰ 1716-ban néhaiként említik)⁴¹
 1720–néhai Iványos Miklós házát leánya, Iványos Éva, Győry Péter felesége eladja Babocsay Pál ezredesnek és feleségének, Márffy Krisztinának⁴²
 ...1732–1737/38... Babocsai-ház (Babocsai örökösök)

kelet (a mai Liszt F. u. 12.) felé eső része:
 ...1691–1713 Mlinarics (Millnoritz, Millnoritsch, Milleritch), másképp Szijjártó Ferenc (*Franciscus Sziarto*) polgár (1703: földszintes, hossza 5 öl, szélessége 12 öl)
 1713–1720/21... Mlinarics Ádám (*Szijjártó Adam alias Mlinarits*)

az 1720/21–1738/39 között egyesített telek:
 –1737/38... Babocsai-ház
 ...1743/44–1749/50 Prejyer (Prejern. Präern) alezredes (*Spectabilis Dominus vice-Colonellus von Prejern*)
 [1749/50-ben a telek mérete elől (a mai Liszt F. u. felé) 12 öl 3 láb, a Holtszgartner-féle ház (a mai Liszt F. u. 12.) felé 13 öl 3 láb, hátul 11 öl 4 láb, a kaszárnyához vezető utca (a mai Teleki László u.) felé 12 öl 4 láb; a kerület fele: 25 1/6 öl]
 1751/52–1761/62 Preyer alezredes özvegye (1757-es térkép: *Prejers*)
 1762/63–1771/72 özvegy Richter Ádámné,⁴³ korábban Pajeriana
 1772/73–1784... Huffnagel (Huffnagl) József (*Josephus Huffnagel*) városi tanácsos (*senator*)⁴⁴ (1784: No. 586)
 ...1791/92–1802/03 özvegy Huffnagel Józsefné (*Örsébet*)
 1803/04–1824/25 Grössing János (*Joannes Grössing*) kereskedő (*mercator*), bormérő (*educillator*)
 [1806/07: fiával együtt; 1813/14–1822/23: idősebb (*senior*) és ifjabb (*junior*) Grössing János]
 1825/26–1831/32 özvegy Grössing Jánosné (1831/32: No. 463)
 1832/33–1843/44 Grössing János maradékai
 1844/45–1845/46... Marton Zsigmond nemes
 ...1847/48–1891... Szalacsy Lajos nemes, gabonakereskedő



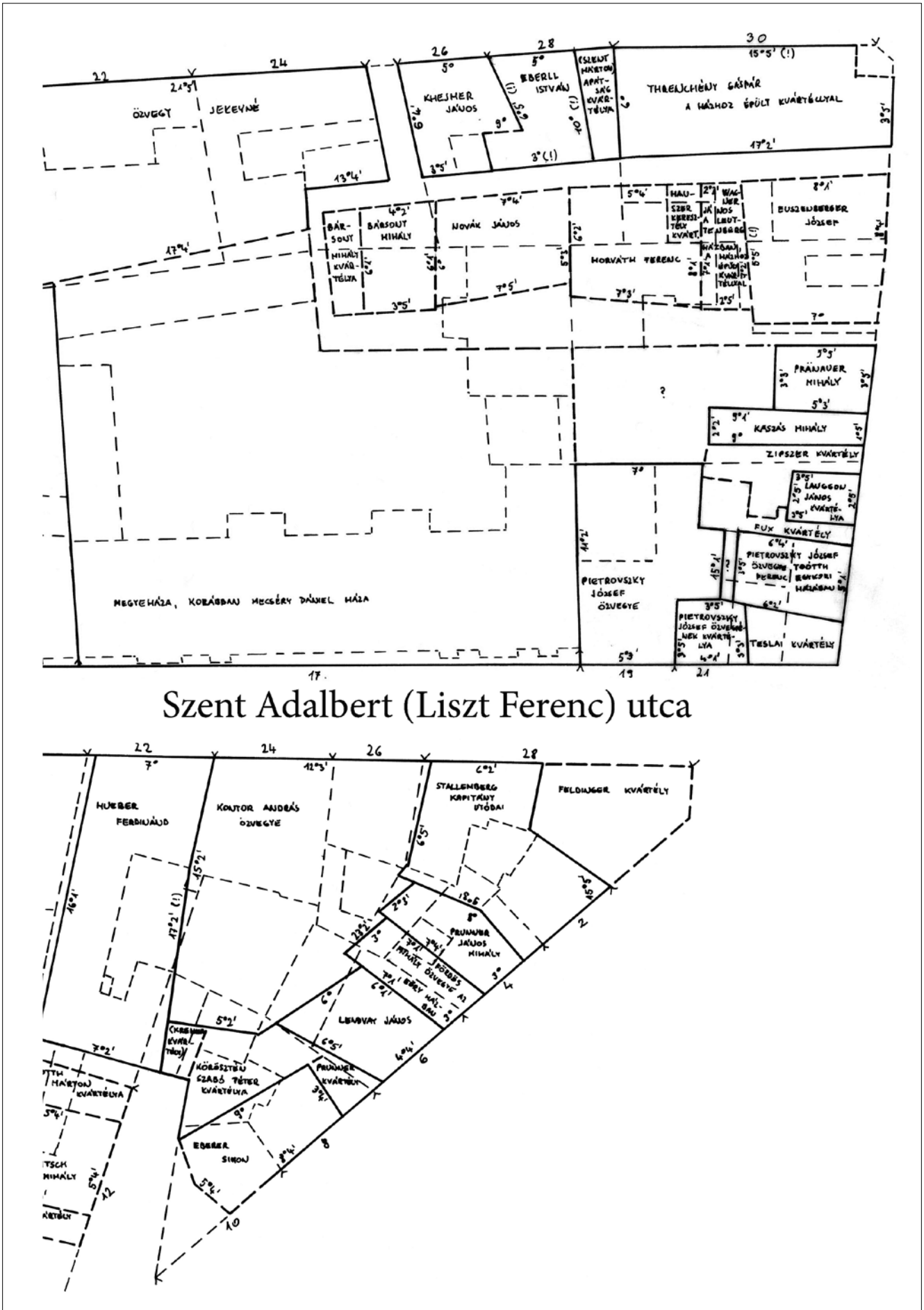
Szent Adalbert (Liszt Ferenc) utca

5. kép A Szent Adalbert utca középső szakasza és környéke az 1749/50-es telekviszonyok rekonstrukciójával (Lóvei Pál)

...1941...	(1851/52: No. 457/463; 1857-es térkép: No. 584; 1864/65: No. 455/457) Szalacsi Eszter	-1723/24	Chernek (Csernek, Cserneck, Csernekh, Tscherneck) János polgár, fésűs (főszű csináló) (1703: földszintes sarokház, hossza 4 öl 1 láb, szélessége 4 öl 2 láb)
Liszt Ferenc utca 12. (4. negyed)			
...1691–1718/19	Holczgartner (Holzgartner) Keresztély (<i>Christian Holczgartner</i>) katonai alattvaló, pintér (1703: földszintes sarokház, hossza 7 öl 2 láb, szélessége 9 öl 1 láb)	1724/25–1740/41... ...1743/44–1748/49	Csernek János özvegye Milich Kristóf (<i>Christophorus Milich</i>) katonai alattvaló (<i>militaris</i>)
1719–1720/21... 1737/38–1757/58	Holczgartner Keresztély özvegye Holzgartner (Holtzgartner, Holtszgartner) András (<i>Andreas Holzgartner</i>) katonai alattvaló, pintér (<i>viator</i>) [1749/50-ben a telek mérete elől (a mai Liszt F. u. felé) 8 öl, az utca (a mai Saru köz) felé 18 öl, hátul 5 öl 2 láb, a Preyer-féle ház (a mai Liszt F. u. 10.) felé 16 öl 3 láb; a kerület fele: 23 11/12 öl] (1757-es térkép: <i>Holczgarten</i>)	1749/50–1777/78 ...1784–1809/10	Angerer Gabriel (<i>Gabriel Angerer</i>) polgár, kesztyűkészítő (<i>chyrothecarius</i>) [1749/50-ben a telek mérete elől (a mai Liszt F. u. felé) 4 öl 2 láb, a Torkos-féle ház (a mai Liszt F. u. 16.) felé 4 öl 5 láb, hátul 4 öl 1 láb, az utcácska (a mai Saru köz) felé 4 öl; a kerület fele: 8 4/6 öl] (1757-es térkép: <i>Angerer</i>) Hoffner (Offner) Márton (<i>Martinus Offner</i>) német szabó (<i>sartor German</i>) (1784: No. 579) (1809/10-ben lakó: Gindl Ignác)
1758/59–1769/70 1770/71	Holzgartner András özvegye Holzgaten-utódok / özvegy Holzgartner Andrásné utódai	1810/11–1827/28... ...1830/31–1832/33	Gindl (Kindl, Gindel) Ignác (<i>Ignaz Gindl</i>) német szabó Begna József (<i>Josephus Begna</i>) orvos (1831/32: No. 455)
1771/72–1777/78... ...1784–1792/93 1793/94–1798/99... ...1800/01–1830/31	Csányi János (<i>Joannes Csányi</i>) földesúri (?) csapos (<i>educillator continuo</i>) Csányi János utódai (özvegye: Regina) Csányi János csapos (<i>educillator</i>) Landher Mihály (<i>Michael Landher</i>) kőművesmester (<i>murarius, magister murarius</i>) (több további háza, illetve telke is van a városban) [1817/18–1818/19 között lakó: Landher Pál (<i>Paulus Landher</i>) kőművesmester]	1833/34– –1845/46... ...1847/48–1859/60... ...1863/64–1866...	Jung Fridrick cukrász, vette Begna Józseftől Jung Fridrick Pertl (Bertl) Antal polgár (a Nádorvárosban lakik) (1851/52: No. 449/455; 1856-os térkép: No. 582) Sebő Imre (1864/65: No. 444/449)
1831/32	Landher Mihály utódai (No. 463)	Liszt Ferenc utca 16. (4. negyed) ⁴⁶	
1832/33– –1848/49	Seigenstuhl (Scheigenstuhl) József bormérő, megvette a Landher-utódok házát Scheigenstuhl József (1848/49-ben János, valószínűleg téves)	...1688–1703... ...1732–1755/56	Torkos János nemes (1703: földszintes, hossza 10 öl 4 láb, szélessége 23 öl 3 láb) Torkos István (<i>Stephanus Torkos</i>) nemes [1749/50-ben a telek mérete elől (a mai Liszt F. u. felé) 8 öl 2 láb, a Daróczi-féle üres ház (a mai Liszt F. u. 18.) felé 26 öl, hátul 8 öl 5 láb, az Angerer-féle ház (a mai Liszt F. u. 14.) felé 23 öl; a kerület fele: 33. 1/12 öl]
1849/50–1856/57... ...1859/60– –1869... ...1872...	Scheigenstuhl (Szeigenstuhl) József özvegye (1852/53-ig János, majd megint József) (1851/52: No. 449/455; 1857-es térkép: No. 583) Koller, most Drobni idősebb Drobni Antal, kamatból és borkereskedelemről él (1862/63-ban lakó ifjabb Drobni Antal) Boskovits Lázár varga	1756/57–1761/62 1762/63–1763/64 1764/65–1773/74 1774/75–1777/78... ...1784–1798/99... ...1800/1801– –1830/31	Torkos István özvegye Kéthely István (<i>Stephanus Kéthely</i>) nemes, korábban Torkos-ház Torkos István-féle ház Mattkovich Imre (<i>Emericus Mattkovics</i>) nemes Torkos István utódai (1784: No. 578) Landher Mihály (<i>Michael Landher</i>) kőműves (<i>murarius</i>), korábban Torkos-féle ház Landher Mihály kőművesmester (<i>magister murarius</i>)
Liszt Ferenc utca 14. (4. negyed)			
...1691... 1701–	Handraczerné, polgár Csernik János (<i>Joannes Csernik</i>) megveszi Handraicher János Tamás (<i>Joannes Thomas Handraicher</i>) és felesége (<i>Maria Frankendorffer</i>) házát ⁴⁵		

1831/32	Landher Mihály utódai (1831/32: No. 454)	...1703–1713	Czunter (Csujmer, Csontner, Csundner, Csajtner) Máté (<i>Matthias Czundner</i>) polgár, szabó
1832/33–1843/44	Béálló Ignátz kalmár és kereskedő		(1703: földszintes sarokház, hossza 2 ½ öl, szélessége 5 öl)
1844/45–1845/46...	Béálló Ignác maradéki	1713–	Ádamy Mátyás polgár és felesége, Heisz Rosina megveszi Czunter Mátyás házat ⁴⁹
...1847/48–1856	Bay Sándor földesúr, magánzó (1851/52: No. 448/454; 1856-os térkép: No. 580) (1851/52–1852/53 között lakó: Ányos István Veszprém megyei földesúr)	–1724/25	Adami Mátyás szabó
1856/57–1869...	Ányos István (nem itt lakik)	1725/26–1727/28...	Adami Mátyás özvegye
		...1729/30–1741/42...	Klauss Ferenc (<i>Franciscus Klauß</i>) polgár [1737/38-ban lakó: Joannes Eberhard szobrász (<i>sculptor</i>)]
Liszt Ferenc utca 18. (4. negyed)⁴⁷			
nyugat (a mai Liszt F. u. 16.) felé eső nagyobbik része:			
...1688–1709	Daróczi (Daróczy) István nemes, tihanyi kapitány (1703: földszintes, hossza 7 öl 1 láb, szélessége 23 öl)	...1743/44–1756/57	Tóth (Totth, Töth) Ádám (<i>Adamus Totth</i>) polgár, gombkötő (<i>nodularius</i>) [1749/50-ben a telek mérete elől (a mai Liszt F. u. felé) 2 öl 4 láb, a várfalhoz vezető utca (a mai Lukács Sándor u.) felé 5 öl 2 láb, hátul 2 öl 5 láb, a Daróczi-féle üres ház (a mai telek nyugat felé eső nagyobbik része) felé 5 öl 2 láb; a kerület fele: 8 1/12 öl] (1757-es térkép: <i>Totth</i>)
1709–	Királydaróczi Daroczy István végrendelete szerint örököse felesége, Sokoray Erzsébet és gyermekeik ⁴⁸	1757/58–1758/59	Tóth Ádám hitelezői (<i>Creditores Adami Totth</i>)
...1732–1756/57	Daroczy-féle üres ház [1749/50-ben a telek mérete elől (a mai Liszt F. u. felé) 7 öl 3 láb, a Tóth-féle ház (a mai telek kelet felé eső kisebbik része) és a Laky-féle ház (a mai Lukács Sándor u. 4.) felé 24 öl, hátul 10 öl, a Torkos-féle ház felé 24 öl; a kerület fele: 32 9/12 öl]	1759/60–	Pocza Mihály (<i>Michael Pocza</i>) korábban Totth Ádám
1757/58	Kremer Márton (<i>Martinus Kremer</i>) csapos (<i>educillator</i>) a korábban üres, most épülő Daroczi-féle házban [1757/58–1760/61 között lakó: Jungwirth Károly (<i>Carolus Jungwirth</i>) kőműves mester (<i>magister murarius</i>), vö. Liszt Ferenc u. 4. 9 és 11.]	–1770/71	Pocza Mihály aranyhímző (<i>accupictor</i>), bormérő (<i>educillator</i>)
1758/59	Kremer Márton özvegye a Daroczi-féle házban	1770/71–	utólag mellé írva: Mindel János (<i>Joannes Mindel</i>) pintér (<i>sod. viator</i>)
1759/60–	Feldinger János György (<i>Joannes Georgius Feldinger</i>), korábban Kremer a Daroczi-féle házban	–1772/73	Mindl János bormérő
–1772/72	Feldinger György / Feldinger János György gabonakereskedő	1773/74–1777/78...	Mindöl-féle ház, Mendöl–Pocza-féle ház
1773/74–	Feldinger János György, utólag: Kremer Márton utódai (1784: No. 577)	...1784–1797/98	Schvajner (Svajer, Schreyer) András polgár, ötvös (<i>aurifaber</i>) (1784: No. 576)
–1791/92	Kremer Márton utódai	1798/99...	özvegy Schvajerné
1791/92–	Kremer Márton utódai áthúzva, utólag: Klar József (<i>Josephus Klar</i>) kereskedő, bormérő (<i>questor educillator</i>)	1800/01–1801/02	Prunner Mihály (<i>Michael Prunner</i>) polgár, korábban Schvajner-féle ház (a nyugati résszel közös tulajdonban)
–1797/98	Klar József	1802/03–1807/08	Király György nemes, földmérő (<i>geometra</i>), korábban Svajer
1798/99	Klar Godefréd (<i>Godefridus Klar</i>) kereskedő		
1800/01–1801/02	Prunner Mihály (<i>Michael Prunner</i>) polgár, korábban Klar-féle ház (a keleti résszel közös tulajdonban)		
1802/03–1807/08	Király György nemes, földmérő (<i>geometra</i>)		
1808-ban egyesített telek:			
		1808/09–1837/38	Király György (<i>Georgius Király</i>) nemes, megyei földmérő (<i>geometra comitatensis</i>) ⁵⁰ (1831/32: No. 453)
		1838/39–1853/54	Király György maradékai (1848/49-től lakó: Király Lajos mérnök) ⁵¹ (1851/52: No. 447/453; 1856-os térkép: No. 568)
		1854/55–1872...	Király Lajos (<i>Király Ludwig</i>) mérnök (1864/65: No. 445/447)
Liszt Ferenc utca 20. (4. negyed)⁵²			
...1688–1691...		...1688–1691...	gróf Zichy Pálné
...1703...		...1703...	gróf Zichy István
	kelet (a mai Lukács Sándor u.) felé eső kisebbik része:		
...1691...	Tott Péter polgár		

...1732–1744/45...	(1703: emeletes, hossza 21 öl, szélessége 30 ½ öl) gróf Zichy Imre	1810/11	Korkoványi utódok
1746/47–1751/52	(1738/39–1742/43 között: Zichy-ház) Zichy grófné / gróf Zichy Imre özvegye [1749/50-ben a telek mérete elől (a mai Liszt F. u. felé) 22 öl 5 láb, a Hueber Ferdinánd-féle ház felé 32 öl, hátul (a mai Pálffy u. felé) 17 öl, a várfalhoz vezető utca (a mai Lukács Sándor u.) felé 31 öl 5 láb; a kerület fele: 51 5/6 öl]	1811/12–1817/18	Korkoványi István nővérével, Júliával; 1817: megyei bírósági (Assessor Comitatusensis)
1752/53–1753/54	Zichy grófné utódai	1818/19–	özvegy Milkovits Ferencné nemes, korábban Korkovány
1754/55–1765/66	Zichy-ház (<i>Domus Zicsianae</i>), Zichi-lakóház (<i>Domus Domicellae Zichianae</i>) (1757-es térkép: C Zichj)	–1853/54	Milkovits Ferencné (1831/32: No. 449; 1851/52: No. 443/449; 1854/55: No. 443)
1766/67–1784...	Zichy grófnő lakóháza, Zichy grófnő, 1784: Groff Zichy Katalin kisasszony (1784: No. 573)	1854/55–1866...	Milkovits János nemes (Koroncón lakik) (1856-os térkép: No. 561; 1864: No. 441/443)
...1791/92–1797/98	Zichy utódok	...1868	Rosenberg Antalné
1798/99...	Zichi-ház	1869–1872...	Mersits József ügyvéd
1800/1801–1811/12	Huszár Ádám (<i>Adamus Huszár</i>) polgár, bormérő (<i>educillator</i>) utólag: Josa, polgár		
1811/12–	Jósa (Jozsa) József (<i>Josephus Jósa</i>) polgár (1831/32: No. 450)		
–1831/32	Jósa József maradéki, bort mér(etnek)		
1832/33–1850/51	Jósa Rudolf (Vas megyében, Kőszegen lakik) (1851/52: No. 444/450; 1856-os térkép: No. 564; 1864/65: No. 442/444)		
1851/52– 1869...			
Liszt Ferenc utca 22. (4. negyed) ⁵³			
...1703...	Zámory János nemes (1703: emeletes, hossza 7 öl, szélessége 13 öl)	...1688–1703...	Zámory György nemes (1687: komáromi kapitány) ⁵⁵ (1707-ben már özvegye, Morocz Krisztina és leánya, Zámory Klára, Király István felesége tesz felvállást) ⁵⁶ (1703: emeletes, hossza 11 ½ öl, szélessége 11 öl)
...1725...	Zámory örökösök ⁵⁴	...1725	Kontor István ⁵⁷
...1732–1737/38...	Trummer Jakab (<i>Jacobus Trummer</i>) nemes	...1732–1737/38...	Kontor András (<i>Andreas Kontor</i>) nemes
...1741/42–1755/56	Hueber Ferdinánd (<i>Ferdinandus Hueber</i>) polgár, 1743: kereskedő (<i>questor</i>), 1752: bormérő (<i>educillator</i>) [1749/50-ben a telek mérete elől (a mai Liszt F. u. felé) 7 öl, a Kontor-féle ház (a mai Liszt F. u. 24.) felé 17 öl 2 láb, hátul 7 öl 2 láb, a Zichy-féle ház (a mai Liszt F. u. 20.) felé 16 öl 1 láb; a kerület fele: 23 11/12 öl]	...1743/44–1770/71	Kontor András özvegye, nemes [1749/50-ben a telek mérete elől (a mai Liszt F. u. felé) 12 öl 3 láb, a Stallemberg-féle ház (a mai Liszt F. u. 28. nyugati része) felé 23 öl 2 láb, hátul 5 öl 2 láb, a Huber Ferdinánd-féle ház (a mai Liszt F. u. 22.) felé 15 öl 2 láb; a kerület fele: 28 3/12 öl]
1756/57	Hueber Ferdinánd özvegye	1771/72–1777/78...	Kontor utódok [lakó: Vida László (<i>Ladislaus Vida</i>) nemes]
1757/58–1762/63	Hueber Ferdinánd utódai	...1784...	Vida László hitelezői (No. 571)
1763/64–1787...	Prüll (Prül, Brill, Bril, Brühl, Brüll) Fülöp (<i>Philippus Prül</i>) nemes (1784: No. 572)	...1791/92–1793/94	Petenkoffer Anna, özvegy
...1791/92–1797/98	Brüll Fülöp utódai	1794/95–	Vajner (Veiner) József (<i>Josephus Vajner</i>) polgár, korábban Pettenkoffer
1798/99–1808/09	Horkoványi (Korkovány, Karkovány, Harkovány) Ferenc (<i>Franciscus Horkoványi</i>) nemes	–1801/02	Vainer József
1809/10	Karkoványi Ferenc özvegye		
Liszt Ferenc u. 24.			
1802/03–	özvegy Hoffer Józsefné, [a megosztás miatt] újonnan felvett méretek alapján	1802/03–	özvegy Hoffer Józsefné, [a megosztás miatt] újonnan felvett méretek alapján
–1820/21	özvegy Hoffer Józsefné	–1820/21	özvegy Hoffer Józsefné
1821/22–1826/27	Dorffner Jakab (<i>Jacobus Dorffner</i>)	1821/22–1826/27	Dorffner Jakab (<i>Jacobus Dorffner</i>)
1827/28...	özvegy Dorffner Jakabné	1827/28...	özvegy Dorffner Jakabné
...1830/31–1832/33	Szüts (Szűcs) Antal nemes (1835/36–1838/39 között az övé a mai Liszt F. u. 9., 1834/35–1845/46 között a mai Liszt F. u. 11. is) (1831/32: No. 448)	...1830/31–1832/33	Szüts (Szűcs) Antal nemes (1835/36–1838/39 között az övé a mai Liszt F. u. 9., 1834/35–1845/46 között a mai Liszt F. u. 11. is) (1831/32: No. 448)
1833/34–	Scholtz (Scholz) Ágoston német varga, vette Szüts Antaltól	1833/34–	Scholtz (Scholz) Ágoston német varga, vette Szüts Antaltól
–1856/57...	Scholtz Ágoston (1851/52: No. 442/448; 1856-os térkép: No. 560)	–1856/57...	Scholtz Ágoston (1851/52: No. 442/448; 1856-os térkép: No. 560)



Szent Adalbert (Liszt Ferenc) utca

6. kép A Szent Adalbert utca keleti szakasza és környéke az 1749/50-es telekvizonyok rekonstrukciójával (Lóvei Pál)

...1859/60–1866...	Deutsch Ignác gabonakereskedő (<i>Früchtenhandler</i>) (1864/65: No. 440/442)	...1742/43–1767/68	Stallenbergh-ház (1744/45, 1749/50: Stallenberg kapitány utódai, 1747/48–1748/49: özvegy Stallenbergné) [1749/50-ben a telek mérete elől (a mai Liszt F. u. felé) 6 öl 2 láb, a Feldinger-féle kvártély (a mai telek kelet felé eső részén) felé 15 öl 5 láb, hátul 9 öl 3 láb, a Kontor-féle ház (a mai Liszt F. u. 24–26.) felé 6 öl 5 láb; a kerület fele: 19 3/12 öl] [1762. október 6.: a Stahlenber-féle ház értékbecslése, a Szent Adalbert utcában a szomszédja a Kontor-féle ház (a mai Liszt F. u. 24–26.) és a Feldtinger-kvártély] ⁵⁹
...1868–1869...	Deutsch Ignác		
Liszt Ferenc u. 26.			
1802/03–	Veiner utódok [a mai Liszt F. u. 24-nél szereplő bejegyzés szerint a megosztás miatt újonnan felvett méretek alapján], utólag: Tamaskó József		
–1816/17	Tamaskó (Damasko, Tamasko) József (<i>Josephus Tamaskó</i>) sebész (<i>chirurgus</i>) [1793/94–1802/03 és 1810/11–1816/17 között övé a szomszéd ház (a mai Liszt F. u. 28.) nyugati része] [1803/14-ben: Veiner Katalin (<i>Catharina Veiner</i>)]	1768/69– –1786	A Stallenberg-házban Nemesépy Nemesnépy József (<i>Josephus Nemesnépy</i>) nemes, 1771/72: városi (bíróági) írnok (<i>actuarius civitatis</i>), 1774/75-től városi tanácsos (<i>senator</i>) ⁶⁰ (1784: No. 570)
1817/18–1925/26	Vemer (Veiner) János (<i>Joannes Vemer</i>) polgár, cserépedény árus (<i>distractor vasorum fictilibus</i>)		Nemesnépi József özvegye, Terézia
1826/27	Michl Ferenc (<i>Franciscus Michl</i>) özvegye	1786–1792/93	Tamaskó József (<i>Josephus Tamasko</i>) sebész (<i>chirurgus</i>)
1827/28–	özvegy Michl Ferencné áthúzza, Schoklitz	1793/94–1802/03	Lefler János (<i>Ioannes Lefler</i>) harisnyakötő (<i>tybium vinctor</i>), korábban Damasko
–1837/38	Soklitz József német varga (1831/32: No. 447)	1803/04	(lakó: Tamaskó József – ezt követően megvette a szomszéd házat, a mai Liszt F. u. 26-ot, amely 1802/03–1816/17 között volt a tulajdonában)
1840/41–1847/48	Schoklitz József özvegye	1804/05–1805/06	Dietrich Lipót (<i>Leopold Dietrich</i>) polgár
1848/49–1851/52	Szubonits (Zuborits, Szuborits) János ügyvéd (1851/52: No. 441/447)	1806/07–1808/09	Reich Antal (<i>Antonius Reich</i>), korábban Dietrich
1852/53–	Szubonits János, ceruzával elé írva: Schlaudersitz	1809/10	Reich Ferenc (<i>Franciscus Reich</i>)
–1856/57...	Schlaudersitz (Schlaudersits) Máté (nem itt lakik) (1856-os térkép: No. 555)	1810/11–1816/17	Tamaskó József, korábban Reich
...1859/60–1869...	Polák Ludovica magánzó (nem lakik itt)	1817/18–1826/27	Jófeju (Jófej, Jofeű) István (<i>Stephanus Jófeju</i>) polgár, borkereskedő (<i>questor vinorum</i>), korábban Tamasko (1819/20-ban lakó: Magyar János, Jofeű borát méri)
...1872...	Beliczay Elek ügyvéd		Stephanus (áthúzza) Jófeű, utólag: János (<i>Joannes</i>)
Liszt Ferenc utca 28. (4. negyed)			
A mai telek 1703-ban még négy részre oszlott (jelölésük az alábbiakban, nyugatról kelet, vagyis az utcasarok felé: A, B, C, D), amelyek fokozatosan olvadtak a későbbiekben össze. A rajta álló házrészek összekapcsolásának ma is látható jele a Liszt Ferenc utcai homlokzat törése.			
A. a telek nyugati fele:			
...1703–1712/13	Pár (Pal, Pál, Paye, Páár) Jónás polgár (1703: földszintes, hossza 6 öl, szélessége 7 öl)	1827/28–	Jófeű János, bort méret (1830/31-ben egyik lakója Jofeű borát árulja, csapos) (1831/32: No. 446)
1712/13	Pár Jónás özvegye (az egyik 1712/13-as összeírásban még Pár Jónás, egy másikban már özvegye szerepel)	–1835/36	Boros Ferenc, vette Jófeűtől Boros Ferenc, bort méret (egyik lakója rendszeresen Boros borát méri, csapos)
1713/14–1715/16...	Lampek (Lambrich, Lumbeckh) Mihály (<i>Mickl Lumbeckh</i>)	1836/37– –1845/46...	Milkovits József nemes, magánzó (egyik lakója rendszeresen Milkovits borát méri, csapos)
1725–	Stallenbergh Menyhértnek (<i>Melchior Stallenbergh</i>) a város üres házhelyét a magisztrátus eladja ⁵⁸	...1847/48–1850/51	
–1737/38...	Stallenberg kapitány háza		
B. a telek keleti felének nyugati oldalán:			
...1703...	Trupoly György polgár (1703: földszintes, hossza 3 öl, szélessége 7 öl)	...1703...	
...1749/50–1772/73	Feldinger-féle kvártély (1749/50: Stallenberg kapitány utódai házának szomszédja; 1762: a Stalle-		

	berg-féle ház értékbecslésekor annak szomszédja ⁶¹ ; 1772/73: Feldinger-házacska)
1773/74–	Feldinger György (<i>Georgius Feldinger</i>), most Czechmeister András
–1777/78...	Czechmeister András (<i>Andreas Czechmeister</i>)
...1784...	Czechmeister András özvegye
...1791/92–1800/01	Czechmeister Pál (<i>Paulus Czechmeister</i>)
1801/02–1802/03	Czechmeister Pál utóda
1803/04–1808/09	Galgoczy Márton (<i>Martinus Galgoczy</i>) napszámos (<i>manual</i>)
1809/10	Galgoczy Márton napszámos (<i>manual</i>) felesége
1810/11–1827/28...	Czetzl Máttyás (<i>Mathias Czetzl</i>) ifjabb (<i>ephebus, ephaebus, ephabus</i>), korábban Galgoczi

C. a telek keleti felének középső része:

...1703...	Dienes Benedek polgár (1703: földszintes, hossza 3 öl, szélessége 7 öl)
...1807/08–1827/28...	Czetzl Máttyás (<i>Mathias Czetzl</i>)

D. a telek keleti felének keleti sarkában:

...1703...	Fejér Péter özvegye, polgár (1703: földszintes, hossza 6 öl, szélessége 6 öl)
...1757–1758/59	Mayer Antal (<i>Antonius Mayer</i>) bormérő (<i>tabernarius exiguus</i>) (1757-es térkép: <i>Ant Majer</i>)
1759/60–	Mayr Antal, most <i>modo</i> Guetth Máttyás
–1773/74	Guetth (Guetth, Guit, Guith) Máttyás (<i>Mathias Guetth</i>) szitás/szítakötő (<i>textor cribrarius</i>)
1774/75–1776/77	Guetth Máttyás özvegye

1776/77–	Guetth Máttyás özvegye, utólag: Hutterer János
–1793/94	Hutterer (Huderer) János (<i>Joannes Hutterer</i>) szitás/szítakötő mester (<i>cribrarius textor</i>)
1794/95–	Joannes Hutterer áthúzza, Mend Gáspár
–1801/02	Mend Gáspár (<i>Caspar Mendl</i>) harangöntő (<i>campani fusor</i>)
1802/03–	Czetzl Máttyás ifjabb (<i>ephabus</i>), korábban harangöntő (<i>campani fusor</i>)
–1827/28...	Czetzl Máttyás (<i>Mathias Czetzl</i>) ifjabb (<i>ephebus, ephaebus</i>)

B+C+D összevont telek:

(a C+D valójában már 1807/08-tól, a B+C+D pedig 1810/11-től ugyanannak a Czetzl Máttyásnak a tulajdonában)

...1830/31–1832/33...	Czetzl Máttyás özvegye (1831/32: No. 445)
1833/34–1836/37	Háhn Péter, átvette Czetzl Máttyás özvegyétől
1837/38–1845/46...	Boros Ferenc, vette Háhn Pétertől
...1847/48–1850/51	Milkovits József, bort mér

A+B+C+D összevont telek:

(valójában már 1837/38-tól ugyanazoknak, előbb Boros Ferencnek, majd Milkovits Józsefnek a tulajdonában)

1851/52–1856/57...	Milkovits József magánzó (1851/52: No. 440/445–446; 1856-os térkép: No. 554)
...1859/60...	Jung Dominik gabonakereskedő (<i>Früchtenhändler</i>)
...1862/63–1872...	Schöpf (Schepp, Schöf) János (<i>Johann</i>) gabonakereskedő

JEGYZETEK

- 1 Az 1980-as évtized munkálatairól rövid összefoglaló beszámoló a kutatások szempontjából: Lóvei Pál: A műemléki kutatások hozzájárulása Győr várostörténetének ismeretéhez. *Műemlékvédelem*, 34 (1990), 5–13.; a belvárosi rekonstrukció építészeti eredményeiről: Varga István: Győr történelmi negyedének rekonstrukciója. Uo. 14–28.
- 2 A telekkönyvek szövegét, illetve átírását már a 19. század végén közölte Villányi Szaniszló: *Győr vár és város helyrajza, erődítése, háztelek- és lakossági viszonyai a XVI. és XVII. században*. Győr, 1882. Ennek Dávid Ferenc által oldalszéleken glosszált-javított példánya a KÖH könyvtárban található; az 1567. évi telekkönyv és a hozzá kapcsolódó más jegyzékek korszerű kiadása: Gecsényi Lajos: *Győr város telek- és házösszeírásai 1564–1602*. (Győr Megyei Jogú Város Levéltára, Városi levéltári füzetek 7.) Győr, 2003; az 1617. és 1703. évi telekkönyvek rajzi rekonstrukcióját Borbíró Virgil és Valló István készítette el: *Győr városépítéstörténete*. Budapest, 1956, I. sz. és II. sz. melléklet; az 1567. évi telekkönyvnek a főterre vonatkozó első, a leírás menetére vonatkozóan lényeges felismeréseket tartalmazó rekonstrukciós kísérletét Kalmár Miklós tette közzé: *Győr barokk tere*. *Arrabona*, 18 (1976), 182–183.; erre is építve, Dávid Ferencnek sikerült a belváros jelentős részén feloldania ezt a legkorábbi telekkönyvet, és a rajzi rekonstrukciót is elkészítette hozzá az 1980-as évek közepén. Ugyancsak az ő munkája volt az 1617. telekkönyv – a korábbi rajzi felméréshez képest sok pontosítást

- is tartalmazó – nagyméretű rajzi rekonstrukciója, ezt ma a KÖH Tervtára őrzi (ltsz.: 35104).
- 3 Villányi i. m. 188–189.
- 4 Ez alapvetően Lóvei Pál munkájaként készült el és kerül itt most közlésre – hangsúlyozva, hogy a több mint negyedszázada kutatási segédanyagokként íródott tulajdonoslisták újbóli levéltári ellenőrzésére, például a névolvasatok esetleg szükséges javítására nem volt módunk.
- 5 A jegyzék elolvasását és lemásolását jelen tanulmány szerzői együtt készítették – a városban folytatott műemléki kutatásaikkal párhuzamosan. A rajzi feldolgozás Lóvei Pál munkája.
- 6 A munkánkhöz nyújtott folyamatos segítségért köszönettel tartozunk a győri levéltárak munkatársainak, különösen Gecsényi Lajosnak és Sály Istvánnak, valamint Bana Istvánnak.
- 7 A felváltási jegyzőkönyvek egy részének adatait Gecsényi Lajosnak köszönhetjük.
- 8 Jenei Ferenc – Koppány Tibor: *Győr*. Budapest, 1964, 113–115. Az épület 1981. évi műemléki kutatásáról, levéltári adatokkal: Lóvei Pál: A győri Liszt Ferenc utca 1. alatti „Curia Nobilitaris”. *Győri Tanulmányok*, 21 (1998), 45–60.
- 9 A Borbíró–Valló-féle rekonstrukciós térképen tévesen a Liszt F. u. 5. helyen.
- 10 Jelentős személyiség volt, személyére: Balázs Péter: *Győr a feudális bomlása és a polgári forradalom idején*. Budapest, 1980, 61., 74., 126.

- 11 A Borbíró–Valló-féle rekonstrukciós térképen tévesen a Liszt F. u. 7. helyén.
- 12 A Borbíró–Valló-féle rekonstrukciós térképen tévesen a Liszt F. u. 9. helyén.
- 13 1708. október 18-án Farkas Mihály végrendelete ellen emelnek panaszt: GyEL, GySzkHL, Felvallási jegyzőkönyvek 1703–1718. XII. 16/16. 275.; a szomszédos ház (a mai Liszt F. u. 11.) szomszédja ugyanebben az évben, de röviddel korábban Farkas Mihály: uo. 253–254.
- 14 Villányi i. m. 204.
- 15 GyEL, GySzkHL, Felvallási jegyzőkönyvek 1703–1718. XII. 16/16. 300–301. (1709-ben).
- 16 Az épület műemléki kutatását 1981-ben Gergelyffy András és Lukács Zsuzsa végezte. A munkáról szóló rövid jelentés: Győr, Liszt Ferenc u. 11. *Magyar Műemlékvédelem X. Az Országos Műemlékvédelmi Hivatal évkönyve (1980–1990)*. Budapest, 1996, 322.
- 17 GyEL, GySzkHL, Felvallási jegyzőkönyvek 1703–1718. XII. 16/16. 254–254.
- 18 Az 1708. évi házvásárláskor Meszlényi János felesége Festetics Mária volt, akinek végrendelete 1711-ben kelt (GyEL, GySzkHL, Felvallási jegyzőkönyvek 1703–1718. XII. 16/16. 458–459.), az özvegy tehát nem lehetett ő.
- 19 Jenei–Koppány i. m. 115. Az épületben az 1980-as évek első felében Dávid Ferenc vizsgálódott, majd 1990-ben a tervezett felújításhoz László Csaba készített szakvéleményt.
- 20 Orsicz Máttyás 1679-ben Muraközy Máttyásnak eladott házának szomszédja Zichy Ádám: GyEL, GySzkHL, Felvallási jegyzőkönyvek 1672–1679. XII. 16/13. 1007–1008.
- 21 Zichy (I.) István (1616–1693) a mai Liszt F. u. 20. alatti, apjától örökölt házával szemben is vett telket, és benne kerti házat is tartalmazó kertet alakított ki: Somorjay Sélysette: *Győr – Zichy-palota*. (Tájak – Korok – Múzeumok kiskönyvtár 291.) Budapest, 1987, [2].
- 22 Gecsényi Lajos szíves közlése.
- 23 GyEL, GySzkHL, Felvallási jegyzőkönyvek 1694–1702. XII. 16/15. 553v. (Gecsényi Lajos szíves közlése).
- 24 Zichy Péter 1706-ban kelt levele (Gecsényi Lajos szíves közlése).
- 25 A Borbíró–Valló-féle rekonstrukciós térképen tévesen a Liszt F. u. 15. helyén.
- 26 1679-ben: GyEL, GySzkHL, Felvallási jegyzőkönyvek 1672–1679. XII. 16/13. 1007–1008.
- 27 GyEL, GySzkHL, Felvallási jegyzőkönyvek 1694–1702. XII. 16/15. 553v. (Gecsényi Lajos szíves közlése).
- 28 A Borbíró–Valló-féle rekonstrukciós térképen tévesen a Liszt F. u. 15. helyén.
- 29 Gecsényi Lajos szíves közlése.
- 30 GyEL, GySzkHL, Felvallási jegyzőkönyvek 1728–1738. XII. 16/18. 183r. (1729-ben).
- 31 Jenei–Koppány i. m. 115.
- 32 Az épület 1983. évi műemléki kutatásáról, levéltári adatokkal: D. Mezey Alice: Későbarokk lakóház a belváros szélén. In: *Emberék, események, épületek*. (Győri Városszépítő Füzetek 3.) Győr, 1989, 29–33.
- 33 Orsicz Máttyás 1679-ben Muraközy Máttyásnak eladott házának szomszédja Orsitz Péter és Ferenc: GyEL, GySzkHL, Felvallási jegyzőkönyvek 1672–1679. XII. 16/13. 1007–1008.
- 34 1702-ben a Muraközy–Vázsonyi házadlásban (a mai Liszt F. u. 17.) szomszéd: GyEL, GySzkHL, Felvallási jegyzőkönyvek 1694–1702. XII. 16/15. 553v. (Gecsényi Lajos szíves közlése).
- 35 A Borbíró–Valló-féle rekonstrukciós térképen tévesen a Liszt F. u. 15/17. helyén.
- 36 Villányi i. m. 193.
- 37 1848-ban a 94 választott képviselő egyike: *Győr 1847–1850-ben, ahogyan egy lokálpatrióta látta. Szemelvények Ecker János kézíratos naplójából*. (Kisfaludy Károly Könyvtár füzetek 2.) Ford. Bay Ferenc; szerk. Pernes Gyula. Győr, 1973, 89.
- 38 Jenei–Koppány i. m. 115., 118.
- 39 Jenei–Koppány i. m. 118. Az épület 1980. évi műemléki kutatását Mentényi Klára és Lővei Pál végezte, a munkáról szóló beszámoló: Lővei Pál: Egy klasszicista palota. In: *Belvárosi történelem*. (Győri Városszépítő Füzetek 2.) Győr, 1988, 30–35.
- 40 GyVL, Prothocollum 1686. 222. (No. 112).
- 41 GyEL, GySzkHL, Felvallási jegyzőkönyvek 1703–1718. XII. 16/16. 857v.
- 42 GyEL, GySzkHL, Felvallási jegyzőkönyvek 1719–1727. XII. 16/17. 104v.
- 43 A néhai férj, Richter János Ádám, akinek halálát követően röviddel költözhetett ebbe a házba özvegye, 1743–1747 között kamarás, 1745–1747 között fő-hadiadószedő, 1753–1761 között szenátor volt: Bak Borbála: *Győr szabad királyi város igazgatása 1743–1778. Tisztviselők, alkalmazottak*. (A Történelmi Segédtudományi Tanszék kiadványai 2.) Budapest, 1980, 77.; V., VI.3., VI.4/a. táblázat; Richter Ádám háza 1749/50-ben a mai Széchenyi tér 4. volt.
- 44 Huffnagel József 1755–1758 között városi kancellista, 1763–1770/71 között hadiadószedő, 1771-ben az orgiális kassza adminisztrátora, 1772–1778 között szenátor: Bak i. m. 76., 77., 190., 140. jegyzet; V., VI.1., VI.3. táblázat; az 1784. évi népszámlálás szerint is szenátor még.
- 45 GyVL, Prothocollum 1697. 488. (No. 281); keletről szomszédja Torkos János háza (a mai Liszt F. u. 16.), nyugatról részben Sontagh György háza (a mai Saru köz 3., valójában inkább dél felől), részben a ferencesekhez vezető utcácska (a mai Saru köz).
- 46 Jenei–Koppány i. m. 118.
- 47 Jenei–Koppány i. m. 118. Az épület műemléki kutatását Mentényi Klára végezte 1980-ban, kutatási dokumentációja: KÖH, Tervtár, ltsz.: 25209.
- 48 Kelt 1709. május 8-án: GyEL, GySzkHL, Felvallási jegyzőkönyvek 1703–1718. XII. 16/16. 340–342. (1710. január 1.); Sokoray Erzsébet Magdolna később Szelezky Márton felesége: uo. 695–697.
- 49 GyEL, GySzkHL, Felvallási jegyzőkönyvek 1703–1718. XII. 16/16. 557–558.; szomszédjai Laky István (dél felől, a mai Lukács Sándor u. 4.) és a Daroczy család háza (nyugatról, a mai telek nyugati része).
- 50 Erre utal a homlokzati erkély vasrácsának monogramja.
- 51 Már az 1842-es nemesi összeírásban városi mérnökként szerepel: Balázs Péter: *Győr a feudalizmus bomlása és a polgári forradalom idején*. Budapest, 1980, 87., 137.; 1848-ban a 94 választott képviselő egyike: *Szemelvények Ecker János kézíratos naplójából* i. k. 89.
- 52 Jenei–Koppány i. m. 118–119. Az épület történetéről összefoglalás: Somorjay i. m.; a feltárt falképek elemzése: Somorjay Sélysette: 18. századi festett szobabelsők – kutatási feladatok. *Művészettörténeti Értesítő*, 37 (1988), 213., 216–218., 221.; 14–17., 19–20., 24. kép; Uő: 18. századi városi lakóépületek belső kialakítása. Funkció és dekoráció kapcsolata a lakóhelyiségekben. *Műemlékvédelmi Szemle*, 8 (1998/1), 143–144.; 7–10. ábra.
- 53 Jenei–Koppány i. m. 119–120. Az épület 1982. évi műemléki kutatásáról, levéltári adatokkal: Lővei Pál: A Liszt Ferenc u. 22. műemléki kutatásának eredményei. In: *Épületek és építési rendszabályok*. (Győri Városszépítő Füzetek 4.) Győr, 1990, 31–38.
- 54 Kontor István házának (a mai Liszt Ferenc u. 24–26.) szomszédjaként: GyEL, GySzkHL, Felvallási jegyzőkönyvek 1719–1727. XII. 16/17. 365.
- 55 GyEL, GySzkHL, Felvallási jegyzőkönyvek 1680–1693. XII. 16/14. 252.
- 56 GyEL, GySzkHL, Felvallási jegyzőkönyvek 1703–1718. XII. 16/16. 210–212.
- 57 1725-ben felvallja a házat: GyEL, GySzkHL, Felvallási jegyzőkönyvek 1719–1727. XII. 16/17. 365.
- 58 GyVL, Prothocollum 1727. 102. (No. 130).
- 59 GyVL, Győr Város Tanácsának Iratai. Hagyatékok N. 629.
- 60 1760–1770 között városi kancellista, 1771-ben vették fel a polgárok közé, 1772-ben bírósági írnok, 1774/75–1778 között szenátor: Bak i. m. 51., 63., 64., 76–77., 180., 110. jegyzet, 189., 140. jegyzet; V., VI/1. táblázat; az 1784. évi népszámlálás szerint is szenátor még; 1786-ban hunyt el.
- 61 GyVL, Győr Város Tanácsának Iratai. Hagyatékok N. 629.

HAUSBESITZER DER LISZT-FERENC-STRASSE IN GYŐR (RAAB) VOM AUSGEHENDEN 17. JAHRHUNDERT BIS ZUM ÖSTERREICH- UNGARISCHEN AUSGLEICH

Mit den intensiven Sanierungsarbeiten in der Innenstadt von Raab (Győr) ging in der ersten Hälfte der 1980er Jahre eine Konzentration der denkmalpflegerischen Forschungen einher. Es arbeiteten zuweilen fünf-sechs Kunsthistoriker zur gleichen Zeit in der Stadt. Mit der Organisation und Leitung der Arbeiten, wie auch der Ausarbeitung des Programms war Ferenc Dávid beauftragt.

Diesem die größeren Einheiten von Hausblöcken, Straßen und Plätzen gleichzeitig bearbeitenden Planungs- und Bauprozess hat sich die Denkmalforschung angeschlossen. Zuerst kamen die Gebäude der St. Adalbert-, später Megyeház-, heute Liszt-Ferenc-Straße, der vornehmsten Straße der Stadt (**Abb. 1**) an die Reihe. Für die Arbeiten waren die Kenntnisse über Eigentümerverhältnisse im 18. und 19. Jahrhundert von höchster Notwendigkeit, da die wichtigen, gegebenenfalls wichtigsten Bauperioden der Häuser in der Liszt-Ferenc-Straße fielen in die Zeit nach der Verleihung des Titels einer königlichen freien Stadt im Jahr 1743.

Als Ausgangspunkt zur Erstellung von Hauseigentümerlisten, die die Erforschung des Archivguts

in Bezug auf die Baugeschichte der Häuser ermöglichen, diente das Steuerverzeichnis aus dem Jahr 1749/50, das eine besondere Stellung unter den Erfassungen der Stadt Raab einnahm. Die Stadtverwaltung ließ nämlich zu dieser Zeit die Grundstücke neu vermessen, wobei auch die Nachbarn verzeichnet wurden; was im Weiteren auch zur Grundlage der Feststellung von Grundsteuern gedient haben mag. Das Museum János Xántus bewahrt eine Stadtkarte aus 1757, auf welcher die Eigentümer der Eckhäuser der einzelnen Hausblöcke aufgezeichnet waren (**Abb. 2**). Das Steuerverzeichnis – anhand der Stadtkarte – ermöglicht uns die Rekonstruktion der Grundstückverhältnisse in der Innenstadt um die Mitte des 18. Jahrhunderts. Danach lassen sich die Hauseigentümerwechsel in den Steuerverzeichnissen der folgenden Jahre genau nachverfolgen. Der Beitrag teilt das Verzeichnis der Hauseigentümer von beiden Seiten der Liszt-Ferenc-Straße, zwischen den Hausnummern 1–21 und 2–28 mit (**Abb. 3–6**).

(deutscher Text von Orsolya Bubryák)

RÖVIDÍTÉSJEGYZÉK

Abkürzungsverzeichnis

AMB Bratislava, Archív mesta Bratislavy	KÖH Budapest, Kulturális Örökségvédelmi Hivatal
ÁMRK (→ KÖSZ → MNM, Nemzeti Örökségvédelmi Központ) Budapest, Állami Műemlék-helyreállítási és Restaurálási Központ	KÖH MKDK Budapest, Kulturális Örökségvédelmi Hivatal, Műemléki Kutatási és Dokumentációs Központ
BFL Budapest, Budapest Főváros Levéltára	KÖSZ (→ MNM, Nemzeti Örökségvédelmi Központ) Budapest, Kulturális Örökségvédelmi Szakszolgálat
BME Budapest, Budapesti Műszaki Egyetem	KÖZTI Budapest, Középkor Tervező Intézet
BTM Budapest, Budapesti Történeti Múzeum	MÁG (→ NG) Budapest, Műemlékek Állami Gondnoksága
ELTE Budapest, Eötvös Loránd Tudományegyetem	MAK Wien, Museum für angewandte Kunst
EPA Burg Forchtenstein, Esterházy Privatstiftung, Archive / A Herceg Esterházy család Fraknoi Gazdasági Levéltára	MÉM Budapest, Magyar Építészeti Múzeum
FKT Fővárosi Közmunkák Tanácsa	MNG Budapest, Magyar Nemzeti Galéria
FSzEK Budapest, Fővárosi Szabó Ervin Könyvtár	MNM Budapest, Magyar Nemzeti Múzeum
GyVL Győr, Győr Megyei Jogú Város Levéltára	MNM, TKCs Budapest, Magyar Nemzeti Múzeum, Történelmi Képcsarnok
GyEL Győr, Győri Egyházmegyei Levéltár	MOB (→ OMF, → OMvH, → KÖH) Műemlékek Országos Bizottsága
GyEL, GySzkHL Győr, Győri Egyházmegyei Levéltár, A Győri Székeskáptalan Hiteleshelyi Levéltára	MOL Budapest, Magyar Országos Levéltár
GyMSML Győr, Győr-Moson-Sopron Megye Győri Levéltára	MOL, DF Budapest, Magyar Országos Levéltár, Diplomatikai Fényképgyűjtemény
HL Budapest, Honvédelmi Minisztérium Hadtörténeti Intézet és Múzeum, Hadtörténelmi Levéltár és Irattár	MOL, DL Budapest, Magyar Országos Levéltár, Diplomatikai Levéltár
HML Eger, Heves Megyei Levéltár	MTA Budapest, Magyar Tudományos Akadémia
IM Budapest, Iparművészeti Múzeum	MTAKK Budapest, Magyar Tudományos Akadémia Könyvtára, Kézirattár

MTA MKI
Budapest, Magyar Tudományos Akadémia
Művészettörténeti Kutatóintézet

MTA MKI, LRGy
Budapest, Magyar Tudományos Akadémia
Művészettörténeti Kutatóintézet,
Levéltári Regesztagyűjtemény

MNG
Budapest, Magyar Nemzeti Galéria

NG
Budapest, Műemlékek Nemzeti Gondnoksága

OMF (→ OMvH; → KÖH)
Országos Műemléki Felügyelőség

OMvH
Országos Műemlékvédelmi Hivatal

OSzK
Budapest, Országos Széchényi Könyvtár

OSzKK
Budapest, Országos Széchényi Könyvtár, Kézirattár

ÖNB
Wien, Österreichische Nationalbibliothek

ÖStA
Wien, Österreichisches Staatsarchiv

ÖStA, HHStA
Wien, Österreichisches Staatsarchiv, Haus-, Hof- und
Staatsarchiv

SL
Sopron, Győr–Moson–Sopron Megye Soproni Levéltára

SL, SVL
Sopron, Győr–Moson–Sopron Megye Soproni Levéltára,
Sopron Város Levéltára

SNA
Bratislava, Slovenský národný archív

SOM
Sopron, Győr–Moson–Sopron Megyei Múzeumok
Igazgatósága, Soproni Múzeum

SzM
Budapest, Szépművészeti Múzeum

XJM
Győr, Győr–Moson–Sopron Megyei Múzeumok
Igazgatósága, Xántus János Múzeum

VaML
Szombathely, Vas Megyei Levéltár

VaML KFL
Kőszeg, Vas Megyei Levéltár Kőszegi Fióklevéltára

VÁTI
Budapest, Városépítési Tudományos
és Tervező Intézet

VÉL
Veszprém, Veszprémi Érseki és Főkapitányi
Levéltár

VMK
Kőszeg, Vas Megyei Múzeumi Igazgatóság, Városi
Múzeum Kőszeg

VMMI
Vas Megyei Múzeumi Igazgatóság

WAKbildK
Wien, Akademie der bildenden Künste

WStLA
Wien, Wiener Stadt- und Landesarchiv

ZML
Zalaegerszeg, Zala Megyei Levéltár